

ОПИСАНИЕ МЕСТОПОЛОЖЕНИЯ ГРАНИЦ

Публичный сервитут

(наименование объекта, местоположение границ которого описано (далее - объект))

Раздел 1

Сведения об объекте

№ п/п	Характеристики объекта	Описание характеристик
1	2	3
1.	Местоположение объекта	Ханты-Мансийский автономный округ - Югра, район Сургутский, деревня Рускинская
2.	Площадь объекта +/- величина погрешности определения площади (Р +/- Дельта Р)	1186 +/- 1 м ²
3.	Иные характеристики объекта	-

Раздел 2**Сведения о местоположении границ объекта**

1. Система координат МСК-86, зона 3

2. Сведения о характерных точках границ объекта

Обозначение характерных точек границ	Координаты, м		Метод определения координат характерной точки	Средняя квадратическая погрешность положения характерной точки (Mt), м	Описание обозначения точки на местности (при наличии)
	X	Y			
1	2	3	4	5	6
1	1083981.08	3580901.80	Метод спутниковых геодезических измерений (определений)	0.1	Закрепление отсутствует
2	1083981.96	3580901.25	Метод спутниковых геодезических измерений (определений)	0.1	Закрепление отсутствует
3	1083982.71	3580902.49	Метод спутниковых геодезических измерений (определений)	0.1	Закрепление отсутствует
4	1083989.18	3580898.58	Метод спутниковых геодезических измерений (определений)	0.1	Закрепление отсутствует
5	1083988.31	3580897.17	Метод спутниковых геодезических измерений (определений)	0.1	Закрепление отсутствует
6	1083993.20	3580894.03	Метод спутниковых геодезических измерений (определений)	0.1	Закрепление отсутствует
7	1083997.59	3580900.92	Метод спутниковых геодезических измерений (определений)	0.1	Закрепление отсутствует
8	1083985.18	3580908.24	Метод спутниковых геодезических измерений (определений)	0.1	Закрепление отсутствует
1	1083981.08	3580901.80	Метод спутниковых геодезических измерений (определений)	0.1	Закрепление отсутствует
9	1084320.09	3581109.74	Метод спутниковых геодезических измерений (определений)	0.1	Закрепление отсутствует
10	1084324.15	3581108.36	Метод спутниковых геодезических измерений (определений)	0.1	Закрепление отсутствует

2. Сведения о характерных точках границ объекта					
Обозначение характерных точек границ	Координаты, м		Метод определения координат характерной точки	Средняя квадратическая погрешность положения характерной точки (Mt), м	Описание обозначения точки на местности (при наличии)
	X	Y			
1	2	3	4	5	6
11	1084324.83	3581110.53	Метод спутниковых геодезических измерений (определений)	0.1	Закрепление отсутствует
12	1084325.54	3581110.33	Метод спутниковых геодезических измерений (определений)	0.1	Закрепление отсутствует
13	1084328.78	3581119.88	Метод спутниковых геодезических измерений (определений)	0.1	Закрепление отсутствует
14	1084324.07	3581121.48	Метод спутниковых геодезических измерений (определений)	0.1	Закрепление отсутствует
9	1084320.09	3581109.74	Метод спутниковых геодезических измерений (определений)	0.1	Закрепление отсутствует
15	1083662.85	3580447.49	Метод спутниковых геодезических измерений (определений)	0.1	Закрепление отсутствует
16	1083665.33	3580439.11	Метод спутниковых геодезических измерений (определений)	0.1	Закрепление отсутствует
17	1083663.91	3580437.28	Метод спутниковых геодезических измерений (определений)	0.1	Закрепление отсутствует
18	1083665.49	3580436.04	Метод спутниковых геодезических измерений (определений)	0.1	Закрепление отсутствует
19	1083668.72	3580440.20	Метод спутниковых геодезических измерений (определений)	0.1	Закрепление отсутствует
20	1083668.31	3580440.52	Метод спутниковых геодезических измерений (определений)	0.1	Закрепление отсутствует
21	1083669.62	3580441.19	Метод спутниковых геодезических измерений (определений)	0.1	Закрепление отсутствует
22	1083667.10	3580449.55	Метод спутниковых геодезических измерений (определений)	0.1	Закрепление отсутствует

2. Сведения о характерных точках границ объекта					
Обозначение характерных точек границ	Координаты, м		Метод определения координат характерной точки	Средняя квадратическая погрешность положения характерной точки (Mt), м	Описание обозначения точки на местности (при наличии)
	X	Y			
1	2	3	4	5	6
15	1083662.85	3580447.49	Метод спутниковых геодезических измерений (определений)	0.1	Закрепление отсутствует
23	1084238.07	3580742.10	Метод спутниковых геодезических измерений (определений)	0.1	Закрепление отсутствует
24	1084238.68	3580741.85	Метод спутниковых геодезических измерений (определений)	0.1	Закрепление отсутствует
25	1084238.40	3580741.21	Метод спутниковых геодезических измерений (определений)	0.1	Закрепление отсутствует
26	1084232.62	3580742.61	Метод спутниковых геодезических измерений (определений)	0.1	Закрепление отсутствует
27	1084231.61	3580738.14	Метод спутниковых геодезических измерений (определений)	0.1	Закрепление отсутствует
28	1084239.46	3580736.10	Метод спутниковых геодезических измерений (определений)	0.1	Закрепление отсутствует
29	1084240.94	3580742.14	Метод спутниковых геодезических измерений (определений)	0.1	Закрепление отсутствует
30	1084239.01	3580742.57	Метод спутниковых геодезических измерений (определений)	0.1	Закрепление отсутствует
31	1084238.38	3580742.84	Метод спутниковых геодезических измерений (определений)	0.1	Закрепление отсутствует
23	1084238.07	3580742.10	Метод спутниковых геодезических измерений (определений)	0.1	Закрепление отсутствует
32	1083899.78	3580662.39	Метод спутниковых геодезических измерений (определений)	0.1	Закрепление отсутствует
33	1083899.88	3580660.55	Метод спутниковых геодезических измерений (определений)	0.1	Закрепление отсутствует

2. Сведения о характерных точках границ объекта					
Обозначение характерных точек границ	Координаты, м		Метод определения координат характерной точки	Средняя квадратическая погрешность положения характерной точки (Mt), м	Описание обозначения точки на местности (при наличии)
	X	Y			
1	2	3	4	5	6
34	1083903.66	3580657.88	Метод спутниковых геодезических измерений (определений)	0.1	Закрепление отсутствует
35	1083904.93	3580659.43	Метод спутниковых геодезических измерений (определений)	0.1	Закрепление отсутствует
36	1083902.31	3580661.66	Метод спутниковых геодезических измерений (определений)	0.1	Закрепление отсутствует
37	1083904.55	3580664.14	Метод спутниковых геодезических измерений (определений)	0.1	Закрепление отсутствует
38	1083903.06	3580665.47	Метод спутниковых геодезических измерений (определений)	0.1	Закрепление отсутствует
32	1083899.78	3580662.39	Метод спутниковых геодезических измерений (определений)	0.1	Закрепление отсутствует
39	1084154.63	3581103.56	Метод спутниковых геодезических измерений (определений)	0.1	Закрепление отсутствует
40	1084156.49	3581103.08	Метод спутниковых геодезических измерений (определений)	0.1	Закрепление отсутствует
41	1084154.53	3581100.07	Метод спутниковых геодезических измерений (определений)	0.1	Закрепление отсутствует
42	1084156.21	3581098.97	Метод спутниковых геодезических измерений (определений)	0.1	Закрепление отсутствует
43	1084159.45	3581103.14	Метод спутниковых геодезических измерений (определений)	0.1	Закрепление отсутствует
44	1084158.68	3581105.00	Метод спутниковых геодезических измерений (определений)	0.1	Закрепление отсутствует
45	1084155.66	3581105.44	Метод спутниковых геодезических измерений (определений)	0.1	Закрепление отсутствует

2. Сведения о характерных точках границ объекта					
Обозначение характерных точек границ	Координаты, м		Метод определения координат характерной точки	Средняя квадратическая погрешность положения характерной точки (Mt), м	Описание обозначения точки на местности (при наличии)
	X	Y			
1	2	3	4	5	6
39	1084154.63	3581103.56	Метод спутниковых геодезических измерений (определений)	0.1	Закрепление отсутствует
46	1083861.91	3581052.49	Метод спутниковых геодезических измерений (определений)	0.1	Закрепление отсутствует
47	1083862.36	3581050.54	Метод спутниковых геодезических измерений (определений)	0.1	Закрепление отсутствует
48	1083864.44	3581049.15	Метод спутниковых геодезических измерений (определений)	0.1	Закрепление отсутствует
49	1083865.60	3581051.08	Метод спутниковых геодезических измерений (определений)	0.1	Закрепление отсутствует
50	1083864.47	3581051.99	Метод спутниковых геодезических измерений (определений)	0.1	Закрепление отсутствует
51	1083866.49	3581055.62	Метод спутниковых геодезических измерений (определений)	0.1	Закрепление отсутствует
52	1083864.74	3581056.62	Метод спутниковых геодезических измерений (определений)	0.1	Закрепление отсутствует
46	1083861.91	3581052.49	Метод спутниковых геодезических измерений (определений)	0.1	Закрепление отсутствует
53	1083843.01	3580813.81	Метод спутниковых геодезических измерений (определений)	0.1	Закрепление отсутствует
54	1083843.81	3580811.97	Метод спутниковых геодезических измерений (определений)	0.1	Закрепление отсутствует
55	1083847.37	3580810.79	Метод спутниковых геодезических измерений (определений)	0.1	Закрепление отсутствует
56	1083848.21	3580812.61	Метод спутниковых геодезических измерений (определений)	0.1	Закрепление отсутствует

2. Сведения о характерных точках границ объекта					
Обозначение характерных точек границ	Координаты, м		Метод определения координат характерной точки	Средняя квадратическая погрешность положения характерной точки (Mt), м	Описание обозначения точки на местности (при наличии)
	X	Y			
1	2	3	4	5	6
57	1083845.65	3580813.82	Метод спутниковых геодезических измерений (определений)	0.1	Закрепление отсутствует
58	1083846.59	3580816.57	Метод спутниковых геодезических измерений (определений)	0.1	Закрепление отсутствует
59	1083844.69	3580817.23	Метод спутниковых геодезических измерений (определений)	0.1	Закрепление отсутствует
53	1083843.01	3580813.81	Метод спутниковых геодезических измерений (определений)	0.1	Закрепление отсутствует
60	1084037.79	3580752.26	Метод спутниковых геодезических измерений (определений)	0.1	Закрепление отсутствует
61	1084036.82	3580752.60	Метод спутниковых геодезических измерений (определений)	0.1	Закрепление отсутствует
62	1084036.68	3580752.17	Метод спутниковых геодезических измерений (определений)	0.1	Закрепление отсутствует
63	1084037.65	3580751.85	Метод спутниковых геодезических измерений (определений)	0.1	Закрепление отсутствует
64	1084036.59	3580748.60	Метод спутниковых геодезических измерений (определений)	0.1	Закрепление отсутствует
65	1084040.36	3580747.54	Метод спутниковых геодезических измерений (определений)	0.1	Закрепление отсутствует
66	1084041.69	3580751.55	Метод спутниковых геодезических измерений (определений)	0.1	Закрепление отсутствует
67	1084037.90	3580752.63	Метод спутниковых геодезических измерений (определений)	0.1	Закрепление отсутствует
60	1084037.79	3580752.26	Метод спутниковых геодезических измерений (определений)	0.1	Закрепление отсутствует

2. Сведения о характерных точках границ объекта					
Обозначение характерных точек границ	Координаты, м		Метод определения координат характерной точки	Средняя квадратическая погрешность положения характерной точки (Mt), м	Описание обозначения точки на местности (при наличии)
	X	Y			
1	2	3	4	5	6
68	1084047.56	3580747.23	Метод спутниковых геодезических измерений (определений)	0.1	Закрепление отсутствует
69	1084052.26	3580741.49	Метод спутниковых геодезических измерений (определений)	0.1	Закрепление отсутствует
70	1084053.80	3580742.78	Метод спутниковых геодезических измерений (определений)	0.1	Закрепление отсутствует
71	1084049.09	3580748.52	Метод спутниковых геодезических измерений (определений)	0.1	Закрепление отсутствует
68	1084047.56	3580747.23	Метод спутниковых геодезических измерений (определений)	0.1	Закрепление отсутствует
72	1084177.98	3580807.11	Метод спутниковых геодезических измерений (определений)	0.1	Закрепление отсутствует
73	1084179.89	3580806.42	Метод спутниковых геодезических измерений (определений)	0.1	Закрепление отсутствует
74	1084182.12	3580813.29	Метод спутниковых геодезических измерений (определений)	0.1	Закрепление отсутствует
75	1084180.22	3580813.95	Метод спутниковых геодезических измерений (определений)	0.1	Закрепление отсутствует
72	1084177.98	3580807.11	Метод спутниковых геодезических измерений (определений)	0.1	Закрепление отсутствует
76	1084220.99	3580761.86	Метод спутниковых геодезических измерений (определений)	0.1	Закрепление отсутствует
77	1084222.92	3580761.29	Метод спутниковых геодезических измерений (определений)	0.1	Закрепление отсутствует
78	1084224.85	3580767.78	Метод спутниковых геодезических измерений (определений)	0.1	Закрепление отсутствует

2. Сведения о характерных точках границ объекта					
Обозначение характерных точек границ	Координаты, м		Метод определения координат характерной точки	Средняя квадратическая погрешность положения характерной точки (Mt), м	Описание обозначения точки на местности (при наличии)
	X	Y			
1	2	3	4	5	6
79	1084222.94	3580768.42	Метод спутниковых геодезических измерений (определений)	0.1	Закрепление отсутствует
76	1084220.99	3580761.86	Метод спутниковых геодезических измерений (определений)	0.1	Закрепление отсутствует
80	1084217.40	3580828.75	Метод спутниковых геодезических измерений (определений)	0.1	Закрепление отсутствует
81	1084223.95	3580827.10	Метод спутниковых геодезических измерений (определений)	0.1	Закрепление отсутствует
82	1084224.44	3580829.05	Метод спутниковых геодезических измерений (определений)	0.1	Закрепление отсутствует
83	1084217.91	3580830.69	Метод спутниковых геодезических измерений (определений)	0.1	Закрепление отсутствует
80	1084217.40	3580828.75	Метод спутниковых геодезических измерений (определений)	0.1	Закрепление отсутствует
84	1084071.24	3580764.01	Метод спутниковых геодезических измерений (определений)	0.1	Закрепление отсутствует
85	1084077.38	3580762.41	Метод спутниковых геодезических измерений (определений)	0.1	Закрепление отсутствует
86	1084077.91	3580764.36	Метод спутниковых геодезических измерений (определений)	0.1	Закрепление отсутствует
87	1084071.74	3580765.94	Метод спутниковых геодезических измерений (определений)	0.1	Закрепление отсутствует
84	1084071.24	3580764.01	Метод спутниковых геодезических измерений (определений)	0.1	Закрепление отсутствует
88	1083941.42	3580995.50	Метод спутниковых геодезических измерений (определений)	0.1	Закрепление отсутствует

2. Сведения о характерных точках границ объекта					
Обозначение характерных точек границ	Координаты, м		Метод определения координат характерной точки	Средняя квадратическая погрешность положения характерной точки (Mt), м	Описание обозначения точки на местности (при наличии)
	X	Y			
1	2	3	4	5	6
89	1083943.12	3580994.42	Метод спутниковых геодезических измерений (определений)	0.1	Закрепление отсутствует
90	1083946.55	3580999.74	Метод спутниковых геодезических измерений (определений)	0.1	Закрепление отсутствует
91	1083944.86	3581000.83	Метод спутниковых геодезических измерений (определений)	0.1	Закрепление отсутствует
88	1083941.42	3580995.50	Метод спутниковых геодезических измерений (определений)	0.1	Закрепление отсутствует
92	1084093.20	3581144.95	Метод спутниковых геодезических измерений (определений)	0.1	Закрепление отсутствует
93	1084099.11	3581142.80	Метод спутниковых геодезических измерений (определений)	0.1	Закрепление отсутствует
94	1084099.82	3581144.68	Метод спутниковых геодезических измерений (определений)	0.1	Закрепление отсутствует
95	1084093.92	3581146.83	Метод спутниковых геодезических измерений (определений)	0.1	Закрепление отсутствует
92	1084093.20	3581144.95	Метод спутниковых геодезических измерений (определений)	0.1	Закрепление отсутствует
96	1084305.99	3580866.38	Метод спутниковых геодезических измерений (определений)	0.1	Закрепление отсутствует
97	1084307.74	3580865.41	Метод спутниковых геодезических измерений (определений)	0.1	Закрепление отсутствует
98	1084310.78	3580870.84	Метод спутниковых геодезических измерений (определений)	0.1	Закрепление отсутствует
99	1084309.02	3580871.81	Метод спутниковых геодезических измерений (определений)	0.1	Закрепление отсутствует

2. Сведения о характерных точках границ объекта					
Обозначение характерных точек границ	Координаты, м		Метод определения координат характерной точки	Средняя квадратическая погрешность положения характерной точки (Mt), м	Описание обозначения точки на местности (при наличии)
	X	Y			
1	2	3	4	5	6
96	1084305.99	3580866.38	Метод спутниковых геодезических измерений (определений)	0.1	Закрепление отсутствует
100	1084196.60	3580903.39	Метод спутниковых геодезических измерений (определений)	0.1	Закрепление отсутствует
101	1084198.50	3580902.79	Метод спутниковых геодезических измерений (определений)	0.1	Закрепление отсутствует
102	1084200.27	3580908.38	Метод спутниковых геодезических измерений (определений)	0.1	Закрепление отсутствует
103	1084198.35	3580908.93	Метод спутниковых геодезических измерений (определений)	0.1	Закрепление отсутствует
100	1084196.60	3580903.39	Метод спутниковых геодезических измерений (определений)	0.1	Закрепление отсутствует
104	1084136.76	3580918.37	Метод спутниковых геодезических измерений (определений)	0.1	Закрепление отсутствует
105	1084137.47	3580916.67	Метод спутниковых геодезических измерений (определений)	0.1	Закрепление отсутствует
106	1084138.18	3580916.45	Метод спутниковых геодезических измерений (определений)	0.1	Закрепление отсутствует
107	1084140.54	3580923.72	Метод спутниковых геодезических измерений (определений)	0.1	Закрепление отсутствует
108	1084139.48	3580924.12	Метод спутниковых геодезических измерений (определений)	0.1	Закрепление отсутствует
104	1084136.76	3580918.37	Метод спутниковых геодезических измерений (определений)	0.1	Закрепление отсутствует
109	1084150.14	3580748.13	Метод спутниковых геодезических измерений (определений)	0.1	Закрепление отсутствует

2. Сведения о характерных точках границ объекта					
Обозначение характерных точек границ	Координаты, м		Метод определения координат характерной точки	Средняя квадратическая погрешность положения характерной точки (Mt), м	Описание обозначения точки на местности (при наличии)
	X	Y			
1	2	3	4	5	6
110	1084154.16	3580743.95	Метод спутниковых геодезических измерений (определений)	0.1	Закрепление отсутствует
111	1084155.59	3580745.33	Метод спутниковых геодезических измерений (определений)	0.1	Закрепление отсутствует
112	1084151.62	3580749.49	Метод спутниковых геодезических измерений (определений)	0.1	Закрепление отсутствует
109	1084150.14	3580748.13	Метод спутниковых геодезических измерений (определений)	0.1	Закрепление отсутствует
113	1084132.85	3581151.75	Метод спутниковых геодезических измерений (определений)	0.1	Закрепление отсутствует
114	1084138.44	3581151.33	Метод спутниковых геодезических измерений (определений)	0.1	Закрепление отсутствует
115	1084138.59	3581153.35	Метод спутниковых геодезических измерений (определений)	0.1	Закрепление отсутствует
116	1084133.00	3581153.74	Метод спутниковых геодезических измерений (определений)	0.1	Закрепление отсутствует
113	1084132.85	3581151.75	Метод спутниковых геодезических измерений (определений)	0.1	Закрепление отсутствует
117	1084232.64	3580765.96	Метод спутниковых геодезических измерений (определений)	0.1	Закрепление отсутствует
118	1084234.05	3580760.95	Метод спутниковых геодезических измерений (определений)	0.1	Закрепление отсутствует
119	1084235.98	3580761.51	Метод спутниковых геодезических измерений (определений)	0.1	Закрепление отсутствует
120	1084234.61	3580766.46	Метод спутниковых геодезических измерений (определений)	0.1	Закрепление отсутствует

2. Сведения о характерных точках границ объекта					
Обозначение характерных точек границ	Координаты, м		Метод определения координат характерной точки	Средняя квадратическая погрешность положения характерной точки (Mt), м	Описание обозначения точки на местности (при наличии)
	X	Y			
1	2	3	4	5	6
117	1084232.64	3580765.96	Метод спутниковых геодезических измерений (определений)	0.1	Закрепление отсутствует
121	1083913.00	3580768.43	Метод спутниковых геодезических измерений (определений)	0.1	Закрепление отсутствует
122	1083917.37	3580765.75	Метод спутниковых геодезических измерений (определений)	0.1	Закрепление отсутствует
123	1083918.44	3580767.45	Метод спутниковых геодезических измерений (определений)	0.1	Закрепление отсутствует
124	1083914.06	3580770.13	Метод спутниковых геодезических измерений (определений)	0.1	Закрепление отсутствует
121	1083913.00	3580768.43	Метод спутниковых геодезических измерений (определений)	0.1	Закрепление отсутствует
125	1083847.28	3580607.08	Метод спутниковых геодезических измерений (определений)	0.1	Закрепление отсутствует
126	1083848.20	3580602.05	Метод спутниковых геодезических измерений (определений)	0.1	Закрепление отсутствует
127	1083850.18	3580602.40	Метод спутниковых геодезических измерений (определений)	0.1	Закрепление отсутствует
128	1083849.25	3580607.44	Метод спутниковых геодезических измерений (определений)	0.1	Закрепление отсутствует
125	1083847.28	3580607.08	Метод спутниковых геодезических измерений (определений)	0.1	Закрепление отсутствует
129	1084355.73	3581084.51	Метод спутниковых геодезических измерений (определений)	0.1	Закрепление отсутствует
130	1084360.71	3581083.57	Метод спутниковых геодезических измерений (определений)	0.1	Закрепление отсутствует

2. Сведения о характерных точках границ объекта					
Обозначение характерных точек границ	Координаты, м		Метод определения координат характерной точки	Средняя квадратическая погрешность положения характерной точки (Mt), м	Описание обозначения точки на местности (при наличии)
	X	Y			
1	2	3	4	5	6
131	1084361.08	3581085.57	Метод спутниковых геодезических измерений (определений)	0.1	Закрепление отсутствует
132	1084356.12	3581086.49	Метод спутниковых геодезических измерений (определений)	0.1	Закрепление отсутствует
129	1084355.73	3581084.51	Метод спутниковых геодезических измерений (определений)	0.1	Закрепление отсутствует
133	1083935.52	3580744.65	Метод спутниковых геодезических измерений (определений)	0.1	Закрепление отсутствует
134	1083937.18	3580743.52	Метод спутниковых геодезических измерений (определений)	0.1	Закрепление отсутствует
135	1083940.00	3580747.73	Метод спутниковых геодезических измерений (определений)	0.1	Закрепление отсутствует
136	1083938.33	3580748.85	Метод спутниковых геодезических измерений (определений)	0.1	Закрепление отсутствует
133	1083935.52	3580744.65	Метод спутниковых геодезических измерений (определений)	0.1	Закрепление отсутствует
137	1083926.60	3580945.57	Метод спутниковых геодезических измерений (определений)	0.1	Закрепление отсутствует
138	1083930.76	3580943.06	Метод спутниковых геодезических измерений (определений)	0.1	Закрепление отсутствует
139	1083931.81	3580944.79	Метод спутниковых геодезических измерений (определений)	0.1	Закрепление отсутствует
140	1083927.64	3580947.30	Метод спутниковых геодезических измерений (определений)	0.1	Закрепление отсутствует
137	1083926.60	3580945.57	Метод спутниковых геодезических измерений (определений)	0.1	Закрепление отсутствует

2. Сведения о характерных точках границ объекта					
Обозначение характерных точек границ	Координаты, м		Метод определения координат характерной точки	Средняя квадратическая погрешность положения характерной точки (Mt), м	Описание обозначения точки на местности (при наличии)
	X	Y			
1	2	3	4	5	6
141	1084234.06	3580791.25	Метод спутниковых геодезических измерений (определений)	0.1	Закрепление отсутствует
142	1084236.57	3580787.00	Метод спутниковых геодезических измерений (определений)	0.1	Закрепление отсутствует
143	1084238.27	3580788.00	Метод спутниковых геодезических измерений (определений)	0.1	Закрепление отсутствует
144	1084235.79	3580792.27	Метод спутниковых геодезических измерений (определений)	0.1	Закрепление отсутствует
141	1084234.06	3580791.25	Метод спутниковых геодезических измерений (определений)	0.1	Закрепление отсутствует
145	1084214.57	3580806.65	Метод спутниковых геодезических измерений (определений)	0.1	Закрепление отсутствует
146	1084214.56	3580801.93	Метод спутниковых геодезических измерений (определений)	0.1	Закрепление отсутствует
147	1084216.58	3580801.90	Метод спутниковых геодезических измерений (определений)	0.1	Закрепление отсутствует
148	1084216.57	3580806.92	Метод спутниковых геодезических измерений (определений)	0.1	Закрепление отсутствует
145	1084214.57	3580806.65	Метод спутниковых геодезических измерений (определений)	0.1	Закрепление отсутствует
149	1084062.08	3581162.46	Метод спутниковых геодезических измерений (определений)	0.1	Закрепление отсутствует
150	1084063.34	3581160.91	Метод спутниковых геодезических измерений (определений)	0.1	Закрепление отсутствует
151	1084067.16	3581163.88	Метод спутниковых геодезических измерений (определений)	0.1	Закрепление отсутствует

2. Сведения о характерных точках границ объекта					
Обозначение характерных точек границ	Координаты, м		Метод определения координат характерной точки	Средняя квадратическая погрешность положения характерной точки (Mt), м	Описание обозначения точки на местности (при наличии)
	X	Y			
1	2	3	4	5	6
152	1084065.93	3581165.47	Метод спутниковых геодезических измерений (определений)	0.1	Закрепление отсутствует
149	1084062.08	3581162.46	Метод спутниковых геодезических измерений (определений)	0.1	Закрепление отсутствует
153	1084354.91	3580705.30	Метод спутниковых геодезических измерений (определений)	0.1	Закрепление отсутствует
154	1084355.79	3580703.50	Метод спутниковых геодезических измерений (определений)	0.1	Закрепление отсутствует
155	1084360.14	3580705.55	Метод спутниковых геодезических измерений (определений)	0.1	Закрепление отсутствует
156	1084359.35	3580707.38	Метод спутниковых геодезических измерений (определений)	0.1	Закрепление отсутствует
153	1084354.91	3580705.30	Метод спутниковых геодезических измерений (определений)	0.1	Закрепление отсутствует
157	1084235.27	3580743.53	Метод спутниковых геодезических измерений (определений)	0.1	Закрепление отсутствует
158	1084237.25	3580743.44	Метод спутниковых геодезических измерений (определений)	0.1	Закрепление отсутствует
159	1084237.52	3580748.27	Метод спутниковых геодезических измерений (определений)	0.1	Закрепление отсутствует
160	1084235.51	3580748.32	Метод спутниковых геодезических измерений (определений)	0.1	Закрепление отсутствует
157	1084235.27	3580743.53	Метод спутниковых геодезических измерений (определений)	0.1	Закрепление отсутствует
161	1084293.67	3580900.44	Метод спутниковых геодезических измерений (определений)	0.1	Закрепление отсутствует

2. Сведения о характерных точках границ объекта					
Обозначение характерных точек границ	Координаты, м		Метод определения координат характерной точки	Средняя квадратическая погрешность положения характерной точки (Mt), м	Описание обозначения точки на местности (при наличии)
	X	Y			
1	2	3	4	5	6
162	1084297.38	3580897.40	Метод спутниковых геодезических измерений (определений)	0.1	Закрепление отсутствует
163	1084298.68	3580898.92	Метод спутниковых геодезических измерений (определений)	0.1	Закрепление отсутствует
164	1084294.95	3580901.97	Метод спутниковых геодезических измерений (определений)	0.1	Закрепление отсутствует
161	1084293.67	3580900.44	Метод спутниковых геодезических измерений (определений)	0.1	Закрепление отсутствует
165	1084255.51	3580718.88	Метод спутниковых геодезических измерений (определений)	0.1	Закрепление отсутствует
166	1084258.53	3580715.25	Метод спутниковых геодезических измерений (определений)	0.1	Закрепление отсутствует
167	1084260.12	3580716.48	Метод спутниковых геодезических измерений (определений)	0.1	Закрепление отсутствует
168	1084257.05	3580720.18	Метод спутниковых геодезических измерений (определений)	0.1	Закрепление отсутствует
165	1084255.51	3580718.88	Метод спутниковых геодезических измерений (определений)	0.1	Закрепление отсутствует
169	1083706.63	3580792.66	Метод спутниковых геодезических измерений (определений)	0.1	Закрепление отсутствует
170	1083708.44	3580791.79	Метод спутниковых геодезических измерений (определений)	0.1	Закрепление отсутствует
171	1083710.43	3580796.05	Метод спутниковых геодезических измерений (определений)	0.1	Закрепление отсутствует
172	1083708.60	3580796.90	Метод спутниковых геодезических измерений (определений)	0.1	Закрепление отсутствует

2. Сведения о характерных точках границ объекта					
Обозначение характерных точек границ	Координаты, м		Метод определения координат характерной точки	Средняя квадратическая погрешность положения характерной точки (Mt), м	Описание обозначения точки на местности (при наличии)
	X	Y			
1	2	3	4	5	6
169	1083706.63	3580792.66	Метод спутниковых геодезических измерений (определений)	0.1	Закрепление отсутствует
173	1084276.91	3580947.45	Метод спутниковых геодезических измерений (определений)	0.1	Закрепление отсутствует
174	1084280.78	3580945.33	Метод спутниковых геодезических измерений (определений)	0.1	Закрепление отсутствует
175	1084281.75	3580947.06	Метод спутниковых геодезических измерений (определений)	0.1	Закрепление отсутствует
176	1084277.87	3580949.21	Метод спутниковых геодезических измерений (определений)	0.1	Закрепление отсутствует
173	1084276.91	3580947.45	Метод спутниковых геодезических измерений (определений)	0.1	Закрепление отсутствует
177	1084573.05	3581021.51	Метод спутниковых геодезических измерений (определений)	0.1	Закрепление отсутствует
178	1084576.66	3581019.34	Метод спутниковых геодезических измерений (определений)	0.1	Закрепление отсутствует
179	1084577.69	3581021.04	Метод спутниковых геодезических измерений (определений)	0.1	Закрепление отсутствует
180	1084574.09	3581023.23	Метод спутниковых геодезических измерений (определений)	0.1	Закрепление отсутствует
177	1084573.05	3581021.51	Метод спутниковых геодезических измерений (определений)	0.1	Закрепление отсутствует
181	1084436.98	3580928.15	Метод спутниковых геодезических измерений (определений)	0.1	Закрепление отсутствует
182	1084440.96	3580927.56	Метод спутниковых геодезических измерений (определений)	0.1	Закрепление отсутствует

2. Сведения о характерных точках границ объекта					
Обозначение характерных точек границ	Координаты, м		Метод определения координат характерной точки	Средняя квадратическая погрешность положения характерной точки (Mt), м	Описание обозначения точки на местности (при наличии)
	X	Y			
1	2	3	4	5	6
183	1084441.26	3580929.52	Метод спутниковых геодезических измерений (определений)	0.1	Закрепление отсутствует
184	1084437.29	3580930.12	Метод спутниковых геодезических измерений (определений)	0.1	Закрепление отсутствует
181	1084436.98	3580928.15	Метод спутниковых геодезических измерений (определений)	0.1	Закрепление отсутствует
185	1084303.36	3580897.07	Метод спутниковых геодезических измерений (определений)	0.1	Закрепление отсутствует
186	1084306.54	3580894.27	Метод спутниковых геодезических измерений (определений)	0.1	Закрепление отсутствует
187	1084307.72	3580895.63	Метод спутниковых геодезических измерений (определений)	0.1	Закрепление отсутствует
188	1084304.55	3580898.44	Метод спутниковых геодезических измерений (определений)	0.1	Закрепление отсутствует
185	1084303.36	3580897.07	Метод спутниковых геодезических измерений (определений)	0.1	Закрепление отсутствует
189	1084560.57	3580890.24	Метод спутниковых геодезических измерений (определений)	0.1	Закрепление отсутствует
190	1084562.44	3580886.89	Метод спутниковых геодезических измерений (определений)	0.1	Закрепление отсутствует
191	1084564.16	3580887.87	Метод спутниковых геодезических измерений (определений)	0.1	Закрепление отсутствует
192	1084562.34	3580891.21	Метод спутниковых геодезических измерений (определений)	0.1	Закрепление отсутствует
189	1084560.57	3580890.24	Метод спутниковых геодезических измерений (определений)	0.1	Закрепление отсутствует

2. Сведения о характерных точках границ объекта					
Обозначение характерных точек границ	Координаты, м		Метод определения координат характерной точки	Средняя квадратическая погрешность положения характерной точки (Mt), м	Описание обозначения точки на местности (при наличии)
	X	Y			
1	2	3	4	5	6
193	1084251.55	3580871.30	Метод спутниковых геодезических измерений (определений)	0.1	Закрепление отсутствует
194	1084253.55	3580871.10	Метод спутниковых геодезических измерений (определений)	0.1	Закрепление отсутствует
195	1084254.01	3580874.83	Метод спутниковых геодезических измерений (определений)	0.1	Закрепление отсутствует
196	1084252.04	3580875.07	Метод спутниковых геодезических измерений (определений)	0.1	Закрепление отсутствует
193	1084251.55	3580871.30	Метод спутниковых геодезических измерений (определений)	0.1	Закрепление отсутствует
197	1084427.43	3580902.30	Метод спутниковых геодезических измерений (определений)	0.1	Закрепление отсутствует
198	1084429.63	3580899.25	Метод спутниковых геодезических измерений (определений)	0.1	Закрепление отсутствует
199	1084431.24	3580900.45	Метод спутниковых геодезических измерений (определений)	0.1	Закрепление отсутствует
200	1084429.07	3580903.47	Метод спутниковых геодезических измерений (определений)	0.1	Закрепление отсутствует
197	1084427.43	3580902.30	Метод спутниковых геодезических измерений (определений)	0.1	Закрепление отсутствует
201	1084608.72	3581057.30	Метод спутниковых геодезических измерений (определений)	0.1	Закрепление отсутствует
202	1084611.87	3581055.74	Метод спутниковых геодезических измерений (определений)	0.1	Закрепление отсутствует
203	1084612.75	3581057.54	Метод спутниковых геодезических измерений (определений)	0.1	Закрепление отсутствует

2. Сведения о характерных точках границ объекта					
Обозначение характерных точек границ	Координаты, м		Метод определения координат характерной точки	Средняя квадратическая погрешность положения характерной точки (Mt), м	Описание обозначения точки на местности (при наличии)
	X	Y			
1	2	3	4	5	6
204	1084609.62	3581059.10	Метод спутниковых геодезических измерений (определений)	0.1	Закрепление отсутствует
201	1084608.72	3581057.30	Метод спутниковых геодезических измерений (определений)	0.1	Закрепление отсутствует
205	1084326.59	3581102.71	Метод спутниковых геодезических измерений (определений)	0.1	Закрепление отсутствует
206	1084328.34	3581101.74	Метод спутниковых геодезических измерений (определений)	0.1	Закрепление отсутствует
207	1084330.06	3581104.89	Метод спутниковых геодезических измерений (определений)	0.1	Закрепление отсутствует
208	1084328.08	3581105.45	Метод спутниковых геодезических измерений (определений)	0.1	Закрепление отсутствует
205	1084326.59	3581102.71	Метод спутниковых геодезических измерений (определений)	0.1	Закрепление отсутствует
209	1083746.76	3580638.01	Метод спутниковых геодезических измерений (определений)	0.1	Закрепление отсутствует
210	1083749.31	3580635.75	Метод спутниковых геодезических измерений (определений)	0.1	Закрепление отсутствует
211	1083750.00	3580636.87	Метод спутниковых геодезических измерений (определений)	0.1	Закрепление отсутствует
212	1083750.37	3580637.50	Метод спутниковых геодезических измерений (определений)	0.1	Закрепление отсутствует
213	1083748.08	3580639.51	Метод спутниковых геодезических измерений (определений)	0.1	Закрепление отсутствует
209	1083746.76	3580638.01	Метод спутниковых геодезических измерений (определений)	0.1	Закрепление отсутствует

2. Сведения о характерных точках границ объекта					
Обозначение характерных точек границ	Координаты, м		Метод определения координат характерной точки	Средняя квадратическая погрешность положения характерной точки (Mt), м	Описание обозначения точки на местности (при наличии)
	X	Y			
1	2	3	4	5	6
214	1084195.59	3581103.40	Метод спутниковых геодезических измерений (определений)	0.1	Закрепление отсутствует
215	1084197.61	3581103.07	Метод спутниковых геодезических измерений (определений)	0.1	Закрепление отсутствует
216	1084198.59	3581105.81	Метод спутниковых геодезических измерений (определений)	0.1	Закрепление отсутствует
217	1084196.70	3581106.48	Метод спутниковых геодезических измерений (определений)	0.1	Закрепление отсутствует
214	1084195.59	3581103.40	Метод спутниковых геодезических измерений (определений)	0.1	Закрепление отсутствует
218	1084456.36	3580995.10	Метод спутниковых геодезических измерений (определений)	0.1	Закрепление отсутствует
219	1084457.75	3580993.66	Метод спутниковых геодезических измерений (определений)	0.1	Закрепление отсутствует
220	1084459.76	3580995.93	Метод спутниковых геодезических измерений (определений)	0.1	Закрепление отсутствует
221	1084458.31	3580997.31	Метод спутниковых геодезических измерений (определений)	0.1	Закрепление отсутствует
218	1084456.36	3580995.10	Метод спутниковых геодезических измерений (определений)	0.1	Закрепление отсутствует
222	1084398.78	3580835.73	Метод спутниковых геодезических измерений (определений)	0.1	Закрепление отсутствует
223	1084400.69	3580835.06	Метод спутниковых геодезических измерений (определений)	0.1	Закрепление отсутствует
224	1084401.35	3580836.96	Метод спутниковых геодезических измерений (определений)	0.1	Закрепление отсутствует

2. Сведения о характерных точках границ объекта					
Обозначение характерных точек границ	Координаты, м		Метод определения координат характерной точки	Средняя квадратическая погрешность положения характерной точки (Mt), м	Описание обозначения точки на местности (при наличии)
	X	Y			
1	2	3	4	5	6
225	1084399.45	3580837.63	Метод спутниковых геодезических измерений (определений)	0.1	Закрепление отсутствует
222	1084398.78	3580835.73	Метод спутниковых геодезических измерений (определений)	0.1	Закрепление отсутствует
226	1084620.33	3580774.99	Метод спутниковых геодезических измерений (определений)	0.1	Закрепление отсутствует
227	1084622.30	3580774.53	Метод спутниковых геодезических измерений (определений)	0.1	Закрепление отсутствует
228	1084622.76	3580776.48	Метод спутниковых геодезических измерений (определений)	0.1	Закрепление отсутствует
229	1084620.80	3580776.95	Метод спутниковых геодезических измерений (определений)	0.1	Закрепление отсутствует
226	1084620.33	3580774.99	Метод спутниковых геодезических измерений (определений)	0.1	Закрепление отсутствует
230	1084101.97	3580756.59	Метод спутниковых геодезических измерений (определений)	0.1	Закрепление отсутствует
231	1084103.95	3580756.22	Метод спутниковых геодезических измерений (определений)	0.1	Закрепление отсутствует
232	1084104.32	3580758.20	Метод спутниковых геодезических измерений (определений)	0.1	Закрепление отсутствует
233	1084102.34	3580758.57	Метод спутниковых геодезических измерений (определений)	0.1	Закрепление отсутствует
230	1084101.97	3580756.59	Метод спутниковых геодезических измерений (определений)	0.1	Закрепление отсутствует
234	1083964.14	3580593.58	Метод спутниковых геодезических измерений (определений)	0.1	Закрепление отсутствует

2. Сведения о характерных точках границ объекта					
Обозначение характерных точек границ	Координаты, м		Метод определения координат характерной точки	Средняя квадратическая погрешность положения характерной точки (Mt), м	Описание обозначения точки на местности (при наличии)
	X	Y			
1	2	3	4	5	6
235	1083965.49	3580592.09	Метод спутниковых геодезических измерений (определений)	0.1	Закрепление отсутствует
236	1083966.99	3580593.44	Метод спутниковых геодезических измерений (определений)	0.1	Закрепление отсутствует
237	1083965.62	3580594.93	Метод спутниковых геодезических измерений (определений)	0.1	Закрепление отсутствует
234	1083964.14	3580593.58	Метод спутниковых геодезических измерений (определений)	0.1	Закрепление отсутствует
238	1084131.21	3581120.60	Метод спутниковых геодезических измерений (определений)	0.1	Закрепление отсутствует
239	1084132.57	3581119.10	Метод спутниковых геодезических измерений (определений)	0.1	Закрепление отсутствует
240	1084134.05	3581120.46	Метод спутниковых геодезических измерений (определений)	0.1	Закрепление отсутствует
241	1084132.70	3581121.95	Метод спутниковых геодезических измерений (определений)	0.1	Закрепление отсутствует
238	1084131.21	3581120.60	Метод спутниковых геодезических измерений (определений)	0.1	Закрепление отсутствует
242	1084012.44	3580616.66	Метод спутниковых геодезических измерений (определений)	0.1	Закрепление отсутствует
243	1084013.80	3580615.17	Метод спутниковых геодезических измерений (определений)	0.1	Закрепление отсутствует
244	1084015.29	3580616.52	Метод спутниковых геодезических измерений (определений)	0.1	Закрепление отсутствует
245	1084013.93	3580618.01	Метод спутниковых геодезических измерений (определений)	0.1	Закрепление отсутствует

2. Сведения о характерных точках границ объекта					
Обозначение характерных точек границ	Координаты, м		Метод определения координат характерной точки	Средняя квадратическая погрешность положения характерной точки (Mt), м	Описание обозначения точки на местности (при наличии)
	X	Y			
1	2	3	4	5	6
242	1084012.44	3580616.66	Метод спутниковых геодезических измерений (определений)	0.1	Закрепление отсутствует
246	1083917.15	3580931.18	Метод спутниковых геодезических измерений (определений)	0.1	Закрепление отсутствует
247	1083918.50	3580929.69	Метод спутниковых геодезических измерений (определений)	0.1	Закрепление отсутствует
248	1083919.99	3580931.04	Метод спутниковых геодезических измерений (определений)	0.1	Закрепление отсутствует
249	1083918.63	3580932.54	Метод спутниковых геодезических измерений (определений)	0.1	Закрепление отсутствует
246	1083917.15	3580931.18	Метод спутниковых геодезических измерений (определений)	0.1	Закрепление отсутствует
250	1083881.93	3581084.73	Метод спутниковых геодезических измерений (определений)	0.1	Закрепление отсутствует
251	1083883.28	3581083.24	Метод спутниковых геодезических измерений (определений)	0.1	Закрепление отсутствует
252	1083884.77	3581084.60	Метод спутниковых геодезических измерений (определений)	0.1	Закрепление отсутствует
253	1083883.41	3581086.09	Метод спутниковых геодезических измерений (определений)	0.1	Закрепление отсутствует
250	1083881.93	3581084.73	Метод спутниковых геодезических измерений (определений)	0.1	Закрепление отсутствует
254	1083868.74	3580693.92	Метод спутниковых геодезических измерений (определений)	0.1	Закрепление отсутствует
255	1083870.10	3580692.43	Метод спутниковых геодезических измерений (определений)	0.1	Закрепление отсутствует

2. Сведения о характерных точках границ объекта					
Обозначение характерных точек границ	Координаты, м		Метод определения координат характерной точки	Средняя квадратическая погрешность положения характерной точки (Mt), м	Описание обозначения точки на местности (при наличии)
	X	Y			
1	2	3	4	5	6
256	1083871.58	3580693.79	Метод спутниковых геодезических измерений (определений)	0.1	Закрепление отсутствует
257	1083870.23	3580695.28	Метод спутниковых геодезических измерений (определений)	0.1	Закрепление отсутствует
254	1083868.74	3580693.92	Метод спутниковых геодезических измерений (определений)	0.1	Закрепление отсутствует
258	1084057.81	3580943.74	Метод спутниковых геодезических измерений (определений)	0.1	Закрепление отсутствует
259	1084059.16	3580942.26	Метод спутниковых геодезических измерений (определений)	0.1	Закрепление отсутствует
260	1084060.66	3580943.62	Метод спутниковых геодезических измерений (определений)	0.1	Закрепление отсутствует
261	1084059.29	3580945.10	Метод спутниковых геодезических измерений (определений)	0.1	Закрепление отсутствует
258	1084057.81	3580943.74	Метод спутниковых геодезических измерений (определений)	0.1	Закрепление отсутствует
262	1083870.62	3580640.01	Метод спутниковых геодезических измерений (определений)	0.1	Закрепление отсутствует
263	1083871.98	3580638.53	Метод спутниковых геодезических измерений (определений)	0.1	Закрепление отсутствует
264	1083873.47	3580639.89	Метод спутниковых геодезических измерений (определений)	0.1	Закрепление отсутствует
265	1083872.11	3580641.37	Метод спутниковых геодезических измерений (определений)	0.1	Закрепление отсутствует
262	1083870.62	3580640.01	Метод спутниковых геодезических измерений (определений)	0.1	Закрепление отсутствует

2. Сведения о характерных точках границ объекта					
Обозначение характерных точек границ	Координаты, м		Метод определения координат характерной точки	Средняя квадратическая погрешность положения характерной точки (Mt), м	Описание обозначения точки на местности (при наличии)
	X	Y			
1	2	3	4	5	6
266	1084504.94	3580908.14	Метод спутниковых геодезических измерений (определений)	0.1	Закрепление отсутствует
267	1084506.93	3580907.81	Метод спутниковых геодезических измерений (определений)	0.1	Закрепление отсутствует
268	1084507.27	3580909.79	Метод спутниковых геодезических измерений (определений)	0.1	Закрепление отсутствует
269	1084505.28	3580910.12	Метод спутниковых геодезических измерений (определений)	0.1	Закрепление отсутствует
266	1084504.94	3580908.14	Метод спутниковых геодезических измерений (определений)	0.1	Закрепление отсутствует
270	1084447.67	3580962.51	Метод спутниковых геодезических измерений (определений)	0.1	Закрепление отсутствует
271	1084449.59	3580961.91	Метод спутниковых геодезических измерений (определений)	0.1	Закрепление отсутствует
272	1084450.19	3580963.83	Метод спутниковых геодезических измерений (определений)	0.1	Закрепление отсутствует
273	1084448.26	3580964.43	Метод спутниковых геодезических измерений (определений)	0.1	Закрепление отсутствует
270	1084447.67	3580962.51	Метод спутниковых геодезических измерений (определений)	0.1	Закрепление отсутствует
274	1084375.31	3580654.04	Метод спутниковых геодезических измерений (определений)	0.1	Закрепление отсутствует
275	1084377.03	3580653.00	Метод спутниковых геодезических измерений (определений)	0.1	Закрепление отсутствует
276	1084378.08	3580654.72	Метод спутниковых геодезических измерений (определений)	0.1	Закрепление отсутствует

2. Сведения о характерных точках границ объекта					
Обозначение характерных точек границ	Координаты, м		Метод определения координат характерной точки	Средняя квадратическая погрешность положения характерной точки (Mt), м	Описание обозначения точки на местности (при наличии)
	X	Y			
1	2	3	4	5	6
277	1084376.36	3580655.76	Метод спутниковых геодезических измерений (определений)	0.1	Закрепление отсутствует
274	1084375.31	3580654.04	Метод спутниковых геодезических измерений (определений)	0.1	Закрепление отсутствует
278	1083894.89	3580678.77	Метод спутниковых геодезических измерений (определений)	0.1	Закрепление отсутствует
279	1083895.22	3580676.78	Метод спутниковых геодезических измерений (определений)	0.1	Закрепление отсутствует
280	1083897.20	3580677.11	Метод спутниковых геодезических измерений (определений)	0.1	Закрепление отсутствует
281	1083896.87	3580679.10	Метод спутниковых геодезических измерений (определений)	0.1	Закрепление отсутствует
278	1083894.89	3580678.77	Метод спутниковых геодезических измерений (определений)	0.1	Закрепление отсутствует
282	1084271.17	3580922.56	Метод спутниковых геодезических измерений (определений)	0.1	Закрепление отсутствует
283	1084273.06	3580921.86	Метод спутниковых геодезических измерений (определений)	0.1	Закрепление отсутствует
284	1084273.75	3580923.76	Метод спутниковых геодезических измерений (определений)	0.1	Закрепление отсутствует
285	1084271.86	3580924.44	Метод спутниковых геодезических измерений (определений)	0.1	Закрепление отсутствует
282	1084271.17	3580922.56	Метод спутниковых геодезических измерений (определений)	0.1	Закрепление отсутствует
286	1083725.30	3580822.25	Метод спутниковых геодезических измерений (определений)	0.1	Закрепление отсутствует

2. Сведения о характерных точках границ объекта					
Обозначение характерных точек границ	Координаты, м		Метод определения координат характерной точки	Средняя квадратическая погрешность положения характерной точки (Mt), м	Описание обозначения точки на местности (при наличии)
	X	Y			
1	2	3	4	5	6
287	1083727.01	3580821.19	Метод спутниковых геодезических измерений (определений)	0.1	Закрепление отсутствует
288	1083728.07	3580822.90	Метод спутниковых геодезических измерений (определений)	0.1	Закрепление отсутствует
289	1083726.36	3580823.96	Метод спутниковых геодезических измерений (определений)	0.1	Закрепление отсутствует
286	1083725.30	3580822.25	Метод спутниковых геодезических измерений (определений)	0.1	Закрепление отсутствует
290	1083912.74	3580708.49	Метод спутниковых геодезических измерений (определений)	0.1	Закрепление отсутствует
291	1083914.46	3580707.43	Метод спутниковых геодезических измерений (определений)	0.1	Закрепление отсутствует
292	1083915.50	3580709.15	Метод спутниковых геодезических измерений (определений)	0.1	Закрепление отсутствует
293	1083913.78	3580710.20	Метод спутниковых геодезических измерений (определений)	0.1	Закрепление отсутствует
290	1083912.74	3580708.49	Метод спутниковых геодезических измерений (определений)	0.1	Закрепление отсутствует
294	1084467.24	3580919.16	Метод спутниковых геодезических измерений (определений)	0.1	Закрепление отсутствует
295	1084469.18	3580918.61	Метод спутниковых геодезических измерений (определений)	0.1	Закрепление отсутствует
296	1084469.73	3580920.54	Метод спутниковых геодезических измерений (определений)	0.1	Закрепление отсутствует
297	1084467.79	3580921.09	Метод спутниковых геодезических измерений (определений)	0.1	Закрепление отсутствует

2. Сведения о характерных точках границ объекта					
Обозначение характерных точек границ	Координаты, м		Метод определения координат характерной точки	Средняя квадратическая погрешность положения характерной точки (Mt), м	Описание обозначения точки на местности (при наличии)
	X	Y			
1	2	3	4	5	6
294	1084467.24	3580919.16	Метод спутниковых геодезических измерений (определений)	0.1	Закрепление отсутствует
298	1084311.76	3581014.99	Метод спутниковых геодезических измерений (определений)	0.1	Закрепление отсутствует
299	1084313.71	3581014.49	Метод спутниковых геодезических измерений (определений)	0.1	Закрепление отсутствует
300	1084314.21	3581016.43	Метод спутниковых геодезических измерений (определений)	0.1	Закрепление отсутствует
301	1084312.26	3581016.94	Метод спутниковых геодезических измерений (определений)	0.1	Закрепление отсутствует
298	1084311.76	3581014.99	Метод спутниковых геодезических измерений (определений)	0.1	Закрепление отсутствует
302	1084263.89	3581128.19	Метод спутниковых геодезических измерений (определений)	0.1	Закрепление отсутствует
303	1084265.72	3581127.36	Метод спутниковых геодезических измерений (определений)	0.1	Закрепление отсутствует
304	1084266.55	3581129.20	Метод спутниковых геодезических измерений (определений)	0.1	Закрепление отсутствует
305	1084264.72	3581130.02	Метод спутниковых геодезических измерений (определений)	0.1	Закрепление отсутствует
302	1084263.89	3581128.19	Метод спутниковых геодезических измерений (определений)	0.1	Закрепление отсутствует
306	1084294.18	3580995.66	Метод спутниковых геодезических измерений (определений)	0.1	Закрепление отсутствует
307	1084296.14	3580995.22	Метод спутниковых геодезических измерений (определений)	0.1	Закрепление отсутствует

2. Сведения о характерных точках границ объекта					
Обозначение характерных точек границ	Координаты, м		Метод определения координат характерной точки	Средняя квадратическая погрешность положения характерной точки (Mt), м	Описание обозначения точки на местности (при наличии)
	X	Y			
1	2	3	4	5	6
308	1084296.58	3580997.19	Метод спутниковых геодезических измерений (определений)	0.1	Закрепление отсутствует
309	1084294.62	3580997.62	Метод спутниковых геодезических измерений (определений)	0.1	Закрепление отсутствует
306	1084294.18	3580995.66	Метод спутниковых геодезических измерений (определений)	0.1	Закрепление отсутствует
310	1084627.83	3580813.66	Метод спутниковых геодезических измерений (определений)	0.1	Закрепление отсутствует
311	1084629.18	3580812.17	Метод спутниковых геодезических измерений (определений)	0.1	Закрепление отсутствует
312	1084630.67	3580813.53	Метод спутниковых геодезических измерений (определений)	0.1	Закрепление отсутствует
313	1084629.31	3580815.01	Метод спутниковых геодезических измерений (определений)	0.1	Закрепление отсутствует
310	1084627.83	3580813.66	Метод спутниковых геодезических измерений (определений)	0.1	Закрепление отсутствует
314	1084169.23	3581099.61	Метод спутниковых геодезических измерений (определений)	0.1	Закрепление отсутствует
315	1084170.58	3581098.13	Метод спутниковых геодезических измерений (определений)	0.1	Закрепление отсутствует
316	1084172.07	3581099.48	Метод спутниковых геодезических измерений (определений)	0.1	Закрепление отсутствует
317	1084170.71	3581100.97	Метод спутниковых геодезических измерений (определений)	0.1	Закрепление отсутствует
314	1084169.23	3581099.61	Метод спутниковых геодезических измерений (определений)	0.1	Закрепление отсутствует

2. Сведения о характерных точках границ объекта					
Обозначение характерных точек границ	Координаты, м		Метод определения координат характерной точки	Средняя квадратическая погрешность положения характерной точки (Mt), м	Описание обозначения точки на местности (при наличии)
	X	Y			
1	2	3	4	5	6
318	1084583.80	3580832.67	Метод спутниковых геодезических измерений (определений)	0.1	Закрепление отсутствует
319	1084585.60	3580831.80	Метод спутниковых геодезических измерений (определений)	0.1	Закрепление отсутствует
320	1084586.48	3580833.61	Метод спутниковых геодезических измерений (определений)	0.1	Закрепление отсутствует
321	1084584.67	3580834.49	Метод спутниковых геодезических измерений (определений)	0.1	Закрепление отсутствует
318	1084583.80	3580832.67	Метод спутниковых геодезических измерений (определений)	0.1	Закрепление отсутствует
322	1084144.29	3581059.05	Метод спутниковых геодезических измерений (определений)	0.1	Закрепление отсутствует
323	1084145.64	3581057.56	Метод спутниковых геодезических измерений (определений)	0.1	Закрепление отсутствует
324	1084147.12	3581058.92	Метод спутниковых геодезических измерений (определений)	0.1	Закрепление отсутствует
325	1084145.77	3581060.41	Метод спутниковых геодезических измерений (определений)	0.1	Закрепление отсутствует
322	1084144.29	3581059.05	Метод спутниковых геодезических измерений (определений)	0.1	Закрепление отсутствует
326	1084318.56	3581088.35	Метод спутниковых геодезических измерений (определений)	0.1	Закрепление отсутствует
327	1084320.53	3581087.93	Метод спутниковых геодезических измерений (определений)	0.1	Закрепление отсутствует
328	1084320.96	3581089.89	Метод спутниковых геодезических измерений (определений)	0.1	Закрепление отсутствует

2. Сведения о характерных точках границ объекта					
Обозначение характерных точек границ	Координаты, м		Метод определения координат характерной точки	Средняя квадратическая погрешность положения характерной точки (Mt), м	Описание обозначения точки на местности (при наличии)
	X	Y			
1	2	3	4	5	6
329	1084318.99	3581090.31	Метод спутниковых геодезических измерений (определений)	0.1	Закрепление отсутствует
326	1084318.56	3581088.35	Метод спутниковых геодезических измерений (определений)	0.1	Закрепление отсутствует
330	1084319.19	3580616.23	Метод спутниковых геодезических измерений (определений)	0.1	Закрепление отсутствует
331	1084320.55	3580614.74	Метод спутниковых геодезических измерений (определений)	0.1	Закрепление отсутствует
332	1084322.03	3580616.10	Метод спутниковых геодезических измерений (определений)	0.1	Закрепление отсутствует
333	1084320.68	3580617.58	Метод спутниковых геодезических измерений (определений)	0.1	Закрепление отсутствует
330	1084319.19	3580616.23	Метод спутниковых геодезических измерений (определений)	0.1	Закрепление отсутствует
334	1083697.93	3580667.86	Метод спутниковых геодезических измерений (определений)	0.1	Закрепление отсутствует
335	1083699.28	3580666.37	Метод спутниковых геодезических измерений (определений)	0.1	Закрепление отсутствует
336	1083700.77	3580667.73	Метод спутниковых геодезических измерений (определений)	0.1	Закрепление отсутствует
337	1083699.41	3580669.21	Метод спутниковых геодезических измерений (определений)	0.1	Закрепление отсутствует
334	1083697.93	3580667.86	Метод спутниковых геодезических измерений (определений)	0.1	Закрепление отсутствует
338	1083964.10	3581220.04	Метод спутниковых геодезических измерений (определений)	0.1	Закрепление отсутствует

2. Сведения о характерных точках границ объекта					
Обозначение характерных точек границ	Координаты, м		Метод определения координат характерной точки	Средняя квадратическая погрешность положения характерной точки (Mt), м	Описание обозначения точки на местности (при наличии)
	X	Y			
1	2	3	4	5	6
339	1083965.46	3581218.56	Метод спутниковых геодезических измерений (определений)	0.1	Закрепление отсутствует
340	1083966.94	3581219.91	Метод спутниковых геодезических измерений (определений)	0.1	Закрепление отсутствует
341	1083965.59	3581221.40	Метод спутниковых геодезических измерений (определений)	0.1	Закрепление отсутствует
338	1083964.10	3581220.04	Метод спутниковых геодезических измерений (определений)	0.1	Закрепление отсутствует
342	1084615.86	3580755.65	Метод спутниковых геодезических измерений (определений)	0.1	Закрепление отсутствует
343	1084617.21	3580754.16	Метод спутниковых геодезических измерений (определений)	0.1	Закрепление отсутствует
344	1084618.70	3580755.52	Метод спутниковых геодезических измерений (определений)	0.1	Закрепление отсутствует
345	1084617.34	3580757.00	Метод спутниковых геодезических измерений (определений)	0.1	Закрепление отсутствует
342	1084615.86	3580755.65	Метод спутниковых геодезических измерений (определений)	0.1	Закрепление отсутствует
346	1084143.95	3581083.10	Метод спутниковых геодезических измерений (определений)	0.1	Закрепление отсутствует
347	1084145.31	3581081.62	Метод спутниковых геодезических измерений (определений)	0.1	Закрепление отсутствует
348	1084146.79	3581082.97	Метод спутниковых геодезических измерений (определений)	0.1	Закрепление отсутствует
349	1084145.44	3581084.46	Метод спутниковых геодезических измерений (определений)	0.1	Закрепление отсутствует

2. Сведения о характерных точках границ объекта					
Обозначение характерных точек границ	Координаты, м		Метод определения координат характерной точки	Средняя квадратическая погрешность положения характерной точки (Mt), м	Описание обозначения точки на местности (при наличии)
	X	Y			
1	2	3	4	5	6
346	1084143.95	3581083.10	Метод спутниковых геодезических измерений (определений)	0.1	Закрепление отсутствует
350	1084117.18	3581014.82	Метод спутниковых геодезических измерений (определений)	0.1	Закрепление отсутствует
351	1084118.53	3581013.33	Метод спутниковых геодезических измерений (определений)	0.1	Закрепление отсутствует
352	1084120.01	3581014.69	Метод спутниковых геодезических измерений (определений)	0.1	Закрепление отсутствует
353	1084118.66	3581016.18	Метод спутниковых геодезических измерений (определений)	0.1	Закрепление отсутствует
350	1084117.18	3581014.82	Метод спутниковых геодезических измерений (определений)	0.1	Закрепление отсутствует
354	1084247.00	3581024.07	Метод спутниковых геодезических измерений (определений)	0.1	Закрепление отсутствует
355	1084248.87	3581023.33	Метод спутниковых геодезических измерений (определений)	0.1	Закрепление отсутствует
356	1084249.62	3581025.19	Метод спутниковых геодезических измерений (определений)	0.1	Закрепление отсутствует
357	1084247.76	3581025.94	Метод спутниковых геодезических измерений (определений)	0.1	Закрепление отсутствует
354	1084247.00	3581024.07	Метод спутниковых геодезических измерений (определений)	0.1	Закрепление отсутствует
358	1084166.20	3580778.22	Метод спутниковых геодезических измерений (определений)	0.1	Закрепление отсутствует
359	1084168.07	3580777.48	Метод спутниковых геодезических измерений (определений)	0.1	Закрепление отсутствует

2. Сведения о характерных точках границ объекта					
Обозначение характерных точек границ	Координаты, м		Метод определения координат характерной точки	Средняя квадратическая погрешность положения характерной точки (Mt), м	Описание обозначения точки на местности (при наличии)
	X	Y			
1	2	3	4	5	6
360	1084168.82	3580779.33	Метод спутниковых геодезических измерений (определений)	0.1	Закрепление отсутствует
361	1084166.95	3580780.09	Метод спутниковых геодезических измерений (определений)	0.1	Закрепление отсутствует
358	1084166.20	3580778.22	Метод спутниковых геодезических измерений (определений)	0.1	Закрепление отсутствует
362	1083754.71	3580872.36	Метод спутниковых геодезических измерений (определений)	0.1	Закрепление отсутствует
363	1083756.07	3580870.87	Метод спутниковых геодезических измерений (определений)	0.1	Закрепление отсутствует
364	1083757.55	3580872.23	Метод спутниковых геодезических измерений (определений)	0.1	Закрепление отсутствует
365	1083756.20	3580873.71	Метод спутниковых геодезических измерений (определений)	0.1	Закрепление отсутствует
362	1083754.71	3580872.36	Метод спутниковых геодезических измерений (определений)	0.1	Закрепление отсутствует
366	1084214.28	3580945.83	Метод спутниковых геодезических измерений (определений)	0.1	Закрепление отсутствует
367	1084216.14	3580945.06	Метод спутниковых геодезических измерений (определений)	0.1	Закрепление отсутствует
368	1084216.90	3580946.92	Метод спутниковых геодезических измерений (определений)	0.1	Закрепление отсутствует
369	1084215.05	3580947.69	Метод спутниковых геодезических измерений (определений)	0.1	Закрепление отсутствует
366	1084214.28	3580945.83	Метод спутниковых геодезических измерений (определений)	0.1	Закрепление отсутствует

2. Сведения о характерных точках границ объекта					
Обозначение характерных точек границ	Координаты, м		Метод определения координат характерной точки	Средняя квадратическая погрешность положения характерной точки (Mt), м	Описание обозначения точки на местности (при наличии)
	X	Y			
1	2	3	4	5	6
370	1084265.32	3580912.90	Метод спутниковых геодезических измерений (определений)	0.1	Закрепление отсутствует
371	1084267.19	3580912.15	Метод спутниковых геодезических измерений (определений)	0.1	Закрепление отсутствует
372	1084267.93	3580914.02	Метод спутниковых геодезических измерений (определений)	0.1	Закрепление отсутствует
373	1084266.06	3580914.76	Метод спутниковых геодезических измерений (определений)	0.1	Закрепление отсутствует
370	1084265.32	3580912.90	Метод спутниковых геодезических измерений (определений)	0.1	Закрепление отсутствует
374	1084272.39	3581045.59	Метод спутниковых геодезических измерений (определений)	0.1	Закрепление отсутствует
375	1084273.20	3581043.74	Метод спутниковых геодезических измерений (определений)	0.1	Закрепление отсутствует
376	1084275.03	3581044.54	Метод спутниковых геодезических измерений (определений)	0.1	Закрепление отсутствует
377	1084274.23	3581046.39	Метод спутниковых геодезических измерений (определений)	0.1	Закрепление отсутствует
374	1084272.39	3581045.59	Метод спутниковых геодезических измерений (определений)	0.1	Закрепление отсутствует
378	1084379.52	3580915.30	Метод спутниковых геодезических измерений (определений)	0.1	Закрепление отсутствует
379	1084381.46	3580914.79	Метод спутниковых геодезических измерений (определений)	0.1	Закрепление отсутствует
380	1084381.97	3580916.74	Метод спутниковых геодезических измерений (определений)	0.1	Закрепление отсутствует

2. Сведения о характерных точках границ объекта					
Обозначение характерных точек границ	Координаты, м		Метод определения координат характерной точки	Средняя квадратическая погрешность положения характерной точки (Mt), м	Описание обозначения точки на местности (при наличии)
	X	Y			
1	2	3	4	5	6
381	1084380.02	3580917.24	Метод спутниковых геодезических измерений (определений)	0.1	Закрепление отсутствует
378	1084379.52	3580915.30	Метод спутниковых геодезических измерений (определений)	0.1	Закрепление отсутствует
382	1084304.51	3581028.89	Метод спутниковых геодезических измерений (определений)	0.1	Закрепление отсутствует
383	1084306.42	3581028.25	Метод спутниковых геодезических измерений (определений)	0.1	Закрепление отсутствует
384	1084307.05	3581030.15	Метод спутниковых геодезических измерений (определений)	0.1	Закрепление отсутствует
385	1084305.15	3581030.80	Метод спутниковых геодезических измерений (определений)	0.1	Закрепление отсутствует
382	1084304.51	3581028.89	Метод спутниковых геодезических измерений (определений)	0.1	Закрепление отсутствует
386	1084239.65	3580823.10	Метод спутниковых геодезических измерений (определений)	0.1	Закрепление отсутствует
387	1084241.50	3580822.31	Метод спутниковых геодезических измерений (определений)	0.1	Закрепление отсутствует
388	1084242.29	3580824.15	Метод спутниковых геодезических измерений (определений)	0.1	Закрепление отсутствует
389	1084240.45	3580824.95	Метод спутниковых геодезических измерений (определений)	0.1	Закрепление отсутствует
386	1084239.65	3580823.10	Метод спутниковых геодезических измерений (определений)	0.1	Закрепление отсутствует
390	1084533.58	3580999.75	Метод спутниковых геодезических измерений (определений)	0.1	Закрепление отсутствует

2. Сведения о характерных точках границ объекта					
Обозначение характерных точек границ	Координаты, м		Метод определения координат характерной точки	Средняя квадратическая погрешность положения характерной точки (Mt), м	Описание обозначения точки на местности (при наличии)
	X	Y			
1	2	3	4	5	6
391	1084535.30	3580998.72	Метод спутниковых геодезических измерений (определений)	0.1	Закрепление отсутствует
392	1084536.33	3581000.45	Метод спутниковых геодезических измерений (определений)	0.1	Закрепление отсутствует
393	1084534.61	3581001.48	Метод спутниковых геодезических измерений (определений)	0.1	Закрепление отсутствует
390	1084533.58	3580999.75	Метод спутниковых геодезических измерений (определений)	0.1	Закрепление отсутствует
394	1084371.68	3581005.79	Метод спутниковых геодезических измерений (определений)	0.1	Закрепление отсутствует
395	1084373.63	3581005.30	Метод спутниковых геодезических измерений (определений)	0.1	Закрепление отсутствует
396	1084374.12	3581007.24	Метод спутниковых геодезических измерений (определений)	0.1	Закрепление отсутствует
397	1084372.17	3581007.74	Метод спутниковых геодезических измерений (определений)	0.1	Закрепление отсутствует
394	1084371.68	3581005.79	Метод спутниковых геодезических измерений (определений)	0.1	Закрепление отсутствует
398	1084210.78	3580862.60	Метод спутниковых геодезических измерений (определений)	0.1	Закрепление отсутствует
399	1084211.46	3580860.72	Метод спутниковых геодезических измерений (определений)	0.1	Закрепление отсутствует
400	1084213.36	3580861.40	Метод спутниковых геодезических измерений (определений)	0.1	Закрепление отсутствует
401	1084212.66	3580863.29	Метод спутниковых геодезических измерений (определений)	0.1	Закрепление отсутствует

2. Сведения о характерных точках границ объекта					
Обозначение характерных точек границ	Координаты, м		Метод определения координат характерной точки	Средняя квадратическая погрешность положения характерной точки (Mt), м	Описание обозначения точки на местности (при наличии)
	X	Y			
1	2	3	4	5	6
398	1084210.78	3580862.60	Метод спутниковых геодезических измерений (определений)	0.1	Закрепление отсутствует
402	1084426.19	3580948.55	Метод спутниковых геодезических измерений (определений)	0.1	Закрепление отсутствует
403	1084428.10	3580947.96	Метод спутниковых геодезических измерений (определений)	0.1	Закрепление отсутствует
404	1084428.69	3580949.89	Метод спутниковых геодезических измерений (определений)	0.1	Закрепление отсутствует
405	1084426.76	3580950.47	Метод спутниковых геодезических измерений (определений)	0.1	Закрепление отсутствует
402	1084426.19	3580948.55	Метод спутниковых геодезических измерений (определений)	0.1	Закрепление отсутствует
406	1084420.26	3581065.60	Метод спутниковых геодезических измерений (определений)	0.1	Закрепление отсутствует
407	1084422.19	3581065.07	Метод спутниковых геодезических измерений (определений)	0.1	Закрепление отсутствует
408	1084422.72	3581067.01	Метод спутниковых геодезических измерений (определений)	0.1	Закрепление отсутствует
409	1084420.78	3581067.54	Метод спутниковых геодезических измерений (определений)	0.1	Закрепление отсутствует
406	1084420.26	3581065.60	Метод спутниковых геодезических измерений (определений)	0.1	Закрепление отсутствует
410	1083965.88	3581007.57	Метод спутниковых геодезических измерений (определений)	0.1	Закрепление отсутствует
411	1083967.56	3581006.47	Метод спутниковых геодезических измерений (определений)	0.1	Закрепление отсутствует

2. Сведения о характерных точках границ объекта					
Обозначение характерных точек границ	Координаты, м		Метод определения координат характерной точки	Средняя квадратическая погрешность положения характерной точки (Mt), м	Описание обозначения точки на местности (при наличии)
	X	Y			
1	2	3	4	5	6
412	1083968.66	3581008.16	Метод спутниковых геодезических измерений (определений)	0.1	Закрепление отсутствует
413	1083966.99	3581009.25	Метод спутниковых геодезических измерений (определений)	0.1	Закрепление отсутствует
410	1083965.88	3581007.57	Метод спутниковых геодезических измерений (определений)	0.1	Закрепление отсутствует
414	1083889.97	3580783.11	Метод спутниковых геодезических измерений (определений)	0.1	Закрепление отсутствует
415	1083891.65	3580782.00	Метод спутниковых геодезических измерений (определений)	0.1	Закрепление отсутствует
416	1083892.76	3580783.66	Метод спутниковых геодезических измерений (определений)	0.1	Закрепление отсутствует
417	1083891.09	3580784.78	Метод спутниковых геодезических измерений (определений)	0.1	Закрепление отсутствует
414	1083889.97	3580783.11	Метод спутниковых геодезических измерений (определений)	0.1	Закрепление отсутствует
418	1084295.71	3580846.25	Метод спутниковых геодезических измерений (определений)	0.1	Закрепление отсутствует
419	1084297.48	3580845.30	Метод спутниковых геодезических измерений (определений)	0.1	Закрепление отсутствует
420	1084298.43	3580847.07	Метод спутниковых геодезических измерений (определений)	0.1	Закрепление отсутствует
421	1084296.67	3580848.02	Метод спутниковых геодезических измерений (определений)	0.1	Закрепление отсутствует
418	1084295.71	3580846.25	Метод спутниковых геодезических измерений (определений)	0.1	Закрепление отсутствует

2. Сведения о характерных точках границ объекта					
Обозначение характерных точек границ	Координаты, м		Метод определения координат характерной точки	Средняя квадратическая погрешность положения характерной точки (Mt), м	Описание обозначения точки на местности (при наличии)
	X	Y			
1	2	3	4	5	6
422	1084532.23	3580786.36	Метод спутниковых геодезических измерений (определений)	0.1	Закрепление отсутствует
423	1084532.51	3580784.36	Метод спутниковых геодезических измерений (определений)	0.1	Закрепление отсутствует
424	1084534.49	3580784.65	Метод спутниковых геодезических измерений (определений)	0.1	Закрепление отсутствует
425	1084534.21	3580786.64	Метод спутниковых геодезических измерений (определений)	0.1	Закрепление отсутствует
422	1084532.23	3580786.36	Метод спутниковых геодезических измерений (определений)	0.1	Закрепление отсутствует
426	1084597.41	3581017.27	Метод спутниковых геодезических измерений (определений)	0.1	Закрепление отсутствует
427	1084599.34	3581016.68	Метод спутниковых геодезических измерений (определений)	0.1	Закрепление отсутствует
428	1084599.92	3581018.60	Метод спутниковых геодезических измерений (определений)	0.1	Закрепление отсутствует
429	1084598.00	3581019.18	Метод спутниковых геодезических измерений (определений)	0.1	Закрепление отсутствует
426	1084597.41	3581017.27	Метод спутниковых геодезических измерений (определений)	0.1	Закрепление отсутствует
430	1083851.79	3580704.26	Метод спутниковых геодезических измерений (определений)	0.1	Закрепление отсутствует
431	1083853.14	3580702.77	Метод спутниковых геодезических измерений (определений)	0.1	Закрепление отсутствует
432	1083854.62	3580704.12	Метод спутниковых геодезических измерений (определений)	0.1	Закрепление отсутствует

2. Сведения о характерных точках границ объекта					
Обозначение характерных точек границ	Координаты, м		Метод определения координат характерной точки	Средняя квадратическая погрешность положения характерной точки (Mt), м	Описание обозначения точки на местности (при наличии)
	X	Y			
1	2	3	4	5	6
433	1083853.27	3580705.61	Метод спутниковых геодезических измерений (определений)	0.1	Закрепление отсутствует
430	1083851.79	3580704.26	Метод спутниковых геодезических измерений (определений)	0.1	Закрепление отсутствует
434	1084003.10	3580854.62	Метод спутниковых геодезических измерений (определений)	0.1	Закрепление отсутствует
435	1084004.45	3580853.13	Метод спутниковых геодезических измерений (определений)	0.1	Закрепление отсутствует
436	1084005.93	3580854.48	Метод спутниковых геодезических измерений (определений)	0.1	Закрепление отсутствует
437	1084004.58	3580855.97	Метод спутниковых геодезических измерений (определений)	0.1	Закрепление отсутствует
434	1084003.10	3580854.62	Метод спутниковых геодезических измерений (определений)	0.1	Закрепление отсутствует
438	1084094.19	3581002.81	Метод спутниковых геодезических измерений (определений)	0.1	Закрепление отсутствует
439	1084095.54	3581001.32	Метод спутниковых геодезических измерений (определений)	0.1	Закрепление отсутствует
440	1084097.02	3581002.68	Метод спутниковых геодезических измерений (определений)	0.1	Закрепление отсутствует
441	1084095.67	3581004.16	Метод спутниковых геодезических измерений (определений)	0.1	Закрепление отсутствует
438	1084094.19	3581002.81	Метод спутниковых геодезических измерений (определений)	0.1	Закрепление отсутствует
442	1083898.42	3580901.22	Метод спутниковых геодезических измерений (определений)	0.1	Закрепление отсутствует

2. Сведения о характерных точках границ объекта					
Обозначение характерных точек границ	Координаты, м		Метод определения координат характерной точки	Средняя квадратическая погрешность положения характерной точки (Mt), м	Описание обозначения точки на местности (при наличии)
	X	Y			
1	2	3	4	5	6
443	1083899.77	3580899.75	Метод спутниковых геодезических измерений (определений)	0.1	Закрепление отсутствует
444	1083901.26	3580901.10	Метод спутниковых геодезических измерений (определений)	0.1	Закрепление отсутствует
445	1083899.90	3580902.58	Метод спутниковых геодезических измерений (определений)	0.1	Закрепление отсутствует
442	1083898.42	3580901.22	Метод спутниковых геодезических измерений (определений)	0.1	Закрепление отсутствует
446	1084499.71	3581042.21	Метод спутниковых геодезических измерений (определений)	0.1	Закрепление отсутствует
447	1084501.63	3581041.62	Метод спутниковых геодезических измерений (определений)	0.1	Закрепление отсутствует
448	1084502.22	3581043.53	Метод спутниковых геодезических измерений (определений)	0.1	Закрепление отсутствует
449	1084500.30	3581044.13	Метод спутниковых геодезических измерений (определений)	0.1	Закрепление отсутствует
446	1084499.71	3581042.21	Метод спутниковых геодезических измерений (определений)	0.1	Закрепление отсутствует
450	1084127.63	3581056.57	Метод спутниковых геодезических измерений (определений)	0.1	Закрепление отсутствует
451	1084128.98	3581055.09	Метод спутниковых геодезических измерений (определений)	0.1	Закрепление отсутствует
452	1084130.46	3581056.44	Метод спутниковых геодезических измерений (определений)	0.1	Закрепление отсутствует
453	1084129.11	3581057.93	Метод спутниковых геодезических измерений (определений)	0.1	Закрепление отсутствует

2. Сведения о характерных точках границ объекта					
Обозначение характерных точек границ	Координаты, м		Метод определения координат характерной точки	Средняя квадратическая погрешность положения характерной точки (Mt), м	Описание обозначения точки на местности (при наличии)
	X	Y			
1	2	3	4	5	6
450	1084127.63	3581056.57	Метод спутниковых геодезических измерений (определений)	0.1	Закрепление отсутствует
454	1084394.20	3581073.35	Метод спутниковых геодезических измерений (определений)	0.1	Закрепление отсутствует
455	1084396.14	3581072.79	Метод спутниковых геодезических измерений (определений)	0.1	Закрепление отсутствует
456	1084396.68	3581074.72	Метод спутниковых геодезических измерений (определений)	0.1	Закрепление отсутствует
457	1084394.75	3581075.27	Метод спутниковых геодезических измерений (определений)	0.1	Закрепление отсутствует
454	1084394.20	3581073.35	Метод спутниковых геодезических измерений (определений)	0.1	Закрепление отсутствует
458	1083946.54	3580978.13	Метод спутниковых геодезических измерений (определений)	0.1	Закрепление отсутствует
459	1083947.89	3580976.65	Метод спутниковых геодезических измерений (определений)	0.1	Закрепление отсутствует
460	1083949.38	3580978.00	Метод спутниковых геодезических измерений (определений)	0.1	Закрепление отсутствует
461	1083948.02	3580979.48	Метод спутниковых геодезических измерений (определений)	0.1	Закрепление отсутствует
458	1083946.54	3580978.13	Метод спутниковых геодезических измерений (определений)	0.1	Закрепление отсутствует
462	1084060.58	3580923.60	Метод спутниковых геодезических измерений (определений)	0.1	Закрепление отсутствует
463	1084061.93	3580922.12	Метод спутниковых геодезических измерений (определений)	0.1	Закрепление отсутствует

2. Сведения о характерных точках границ объекта					
Обозначение характерных точек границ	Координаты, м		Метод определения координат характерной точки	Средняя квадратическая погрешность положения характерной точки (Mt), м	Описание обозначения точки на местности (при наличии)
	X	Y			
1	2	3	4	5	6
464	1084063.41	3580923.47	Метод спутниковых геодезических измерений (определений)	0.1	Закрепление отсутствует
465	1084062.06	3580924.96	Метод спутниковых геодезических измерений (определений)	0.1	Закрепление отсутствует
462	1084060.58	3580923.60	Метод спутниковых геодезических измерений (определений)	0.1	Закрепление отсутствует
466	1083969.33	3580800.01	Метод спутниковых геодезических измерений (определений)	0.1	Закрепление отсутствует
467	1083970.68	3580798.52	Метод спутниковых геодезических измерений (определений)	0.1	Закрепление отсутствует
468	1083972.16	3580799.88	Метод спутниковых геодезических измерений (определений)	0.1	Закрепление отсутствует
469	1083970.81	3580801.36	Метод спутниковых геодезических измерений (определений)	0.1	Закрепление отсутствует
466	1083969.33	3580800.01	Метод спутниковых геодезических измерений (определений)	0.1	Закрепление отсутствует
470	1083953.11	3580773.65	Метод спутниковых геодезических измерений (определений)	0.1	Закрепление отсутствует
471	1083954.46	3580772.17	Метод спутниковых геодезических измерений (определений)	0.1	Закрепление отсутствует
472	1083955.95	3580773.52	Метод спутниковых геодезических измерений (определений)	0.1	Закрепление отсутствует
473	1083954.59	3580775.00	Метод спутниковых геодезических измерений (определений)	0.1	Закрепление отсутствует
470	1083953.11	3580773.65	Метод спутниковых геодезических измерений (определений)	0.1	Закрепление отсутствует

2. Сведения о характерных точках границ объекта					
Обозначение характерных точек границ	Координаты, м		Метод определения координат характерной точки	Средняя квадратическая погрешность положения характерной точки (Mt), м	Описание обозначения точки на местности (при наличии)
	X	Y			
1	2	3	4	5	6
474	1084067.93	3580643.37	Метод спутниковых геодезических измерений (определений)	0.1	Закрепление отсутствует
475	1084069.29	3580641.89	Метод спутниковых геодезических измерений (определений)	0.1	Закрепление отсутствует
476	1084070.77	3580643.24	Метод спутниковых геодезических измерений (определений)	0.1	Закрепление отсутствует
477	1084069.42	3580644.72	Метод спутниковых геодезических измерений (определений)	0.1	Закрепление отсутствует
474	1084067.93	3580643.37	Метод спутниковых геодезических измерений (определений)	0.1	Закрепление отсутствует
478	1083917.07	3580640.67	Метод спутниковых геодезических измерений (определений)	0.1	Закрепление отсутствует
479	1083918.43	3580639.19	Метод спутниковых геодезических измерений (определений)	0.1	Закрепление отсутствует
480	1083919.91	3580640.55	Метод спутниковых геодезических измерений (определений)	0.1	Закрепление отсутствует
481	1083918.56	3580642.02	Метод спутниковых геодезических измерений (определений)	0.1	Закрепление отсутствует
478	1083917.07	3580640.67	Метод спутниковых геодезических измерений (определений)	0.1	Закрепление отсутствует
482	1083739.31	3580846.45	Метод спутниковых геодезических измерений (определений)	0.1	Закрепление отсутствует
483	1083740.97	3580845.32	Метод спутниковых геодезических измерений (определений)	0.1	Закрепление отсутствует
484	1083742.11	3580846.97	Метод спутниковых геодезических измерений (определений)	0.1	Закрепление отсутствует

2. Сведения о характерных точках границ объекта					
Обозначение характерных точек границ	Координаты, м		Метод определения координат характерной точки	Средняя квадратическая погрешность положения характерной точки (Mt), м	Описание обозначения точки на местности (при наличии)
	X	Y			
1	2	3	4	5	6
485	1083740.45	3580848.10	Метод спутниковых геодезических измерений (определений)	0.1	Закрепление отсутствует
482	1083739.31	3580846.45	Метод спутниковых геодезических измерений (определений)	0.1	Закрепление отсутствует
486	1083719.82	3580654.47	Метод спутниковых геодезических измерений (определений)	0.1	Закрепление отсутствует
487	1083721.18	3580652.99	Метод спутниковых геодезических измерений (определений)	0.1	Закрепление отсутствует
488	1083722.66	3580654.35	Метод спутниковых геодезических измерений (определений)	0.1	Закрепление отсутствует
489	1083721.31	3580655.82	Метод спутниковых геодезических измерений (определений)	0.1	Закрепление отсутствует
486	1083719.82	3580654.47	Метод спутниковых геодезических измерений (определений)	0.1	Закрепление отсутствует
490	1083900.23	3581114.67	Метод спутниковых геодезических измерений (определений)	0.1	Закрепление отсутствует
491	1083901.58	3581113.19	Метод спутниковых геодезических измерений (определений)	0.1	Закрепление отсутствует
492	1083903.06	3581114.54	Метод спутниковых геодезических измерений (определений)	0.1	Закрепление отсутствует
493	1083901.71	3581116.03	Метод спутниковых геодезических измерений (определений)	0.1	Закрепление отсутствует
490	1083900.23	3581114.67	Метод спутниковых геодезических измерений (определений)	0.1	Закрепление отсутствует
494	1084290.41	3580991.92	Метод спутниковых геодезических измерений (определений)	0.1	Закрепление отсутствует

2. Сведения о характерных точках границ объекта					
Обозначение характерных точек границ	Координаты, м		Метод определения координат характерной точки	Средняя квадратическая погрешность положения характерной точки (Mt), м	Описание обозначения точки на местности (при наличии)
	X	Y			
1	2	3	4	5	6
495	1084291.76	3580990.44	Метод спутниковых геодезических измерений (определений)	0.1	Закрепление отсутствует
496	1084293.24	3580991.79	Метод спутниковых геодезических измерений (определений)	0.1	Закрепление отсутствует
497	1084291.89	3580993.28	Метод спутниковых геодезических измерений (определений)	0.1	Закрепление отсутствует
494	1084290.41	3580991.92	Метод спутниковых геодезических измерений (определений)	0.1	Закрепление отсутствует
498	1083860.23	3580840.70	Метод спутниковых геодезических измерений (определений)	0.1	Закрепление отсутствует
499	1083861.59	3580839.22	Метод спутниковых геодезических измерений (определений)	0.1	Закрепление отсутствует
500	1083863.07	3580840.58	Метод спутниковых геодезических измерений (определений)	0.1	Закрепление отсутствует
501	1083861.72	3580842.05	Метод спутниковых геодезических измерений (определений)	0.1	Закрепление отсутствует
498	1083860.23	3580840.70	Метод спутниковых геодезических измерений (определений)	0.1	Закрепление отсутствует
502	1084228.29	3580980.22	Метод спутниковых геодезических измерений (определений)	0.1	Закрепление отсутствует
503	1084230.12	3580979.40	Метод спутниковых геодезических измерений (определений)	0.1	Закрепление отсутствует
504	1084230.94	3580981.23	Метод спутниковых геодезических измерений (определений)	0.1	Закрепление отсутствует
505	1084229.10	3580982.05	Метод спутниковых геодезических измерений (определений)	0.1	Закрепление отсутствует

2. Сведения о характерных точках границ объекта					
Обозначение характерных точек границ	Координаты, м		Метод определения координат характерной точки	Средняя квадратическая погрешность положения характерной точки (Mt), м	Описание обозначения точки на местности (при наличии)
	X	Y			
1	2	3	4	5	6
502	1084228.29	3580980.22	Метод спутниковых геодезических измерений (определений)	0.1	Закрепление отсутствует
506	1084091.02	3580972.91	Метод спутниковых геодезических измерений (определений)	0.1	Закрепление отсутствует
507	1084092.39	3580971.43	Метод спутниковых геодезических измерений (определений)	0.1	Закрепление отсутствует
508	1084093.86	3580972.78	Метод спутниковых геодезических измерений (определений)	0.1	Закрепление отсутствует
509	1084092.52	3580974.26	Метод спутниковых геодезических измерений (определений)	0.1	Закрепление отсутствует
506	1084091.02	3580972.91	Метод спутниковых геодезических измерений (определений)	0.1	Закрепление отсутствует
510	1084159.87	3581211.18	Метод спутниковых геодезических измерений (определений)	0.1	Закрепление отсутствует
511	1084161.21	3581209.69	Метод спутниковых геодезических измерений (определений)	0.1	Закрепление отсутствует
512	1084162.69	3581211.05	Метод спутниковых геодезических измерений (определений)	0.1	Закрепление отсутствует
513	1084161.34	3581212.54	Метод спутниковых геодезических измерений (определений)	0.1	Закрепление отсутствует
510	1084159.87	3581211.18	Метод спутниковых геодезических измерений (определений)	0.1	Закрепление отсутствует
514	1083881.11	3580873.94	Метод спутниковых геодезических измерений (определений)	0.1	Закрепление отсутствует
515	1083882.46	3580872.47	Метод спутниковых геодезических измерений (определений)	0.1	Закрепление отсутствует

2. Сведения о характерных точках границ объекта					
Обозначение характерных точек границ	Координаты, м		Метод определения координат характерной точки	Средняя квадратическая погрешность положения характерной точки (Mt), м	Описание обозначения точки на местности (при наличии)
	X	Y			
1	2	3	4	5	6
516	1083883.95	3580873.82	Метод спутниковых геодезических измерений (определений)	0.1	Закрепление отсутствует
517	1083882.59	3580875.30	Метод спутниковых геодезических измерений (определений)	0.1	Закрепление отсутствует
514	1083881.11	3580873.94	Метод спутниковых геодезических измерений (определений)	0.1	Закрепление отсутствует
518	1083920.63	3581148.64	Метод спутниковых геодезических измерений (определений)	0.1	Закрепление отсутствует
519	1083921.98	3581147.17	Метод спутниковых геодезических измерений (определений)	0.1	Закрепление отсутствует
520	1083923.47	3581148.52	Метод спутниковых геодезических измерений (определений)	0.1	Закрепление отсутствует
521	1083922.11	3581150.00	Метод спутниковых геодезических измерений (определений)	0.1	Закрепление отсутствует
518	1083920.63	3581148.64	Метод спутниковых геодезических измерений (определений)	0.1	Закрепление отсутствует
522	1084330.96	3580641.00	Метод спутниковых геодезических измерений (определений)	0.1	Закрепление отсутствует
523	1084332.90	3580640.47	Метод спутниковых геодезических измерений (определений)	0.1	Закрепление отсутствует
524	1084333.43	3580642.40	Метод спутниковых геодезических измерений (определений)	0.1	Закрепление отсутствует
525	1084331.49	3580642.93	Метод спутниковых геодезических измерений (определений)	0.1	Закрепление отсутствует
522	1084330.96	3580641.00	Метод спутниковых геодезических измерений (определений)	0.1	Закрепление отсутствует

2. Сведения о характерных точках границ объекта					
Обозначение характерных точек границ	Координаты, м		Метод определения координат характерной точки	Средняя квадратическая погрешность положения характерной точки (Mt), м	Описание обозначения точки на местности (при наличии)
	X	Y			
1	2	3	4	5	6
526	1084542.86	3581029.24	Метод спутниковых геодезических измерений (определений)	0.1	Закрепление отсутствует
527	1084544.79	3581028.67	Метод спутниковых геодезических измерений (определений)	0.1	Закрепление отсутствует
528	1084545.36	3581030.59	Метод спутниковых геодезических измерений (определений)	0.1	Закрепление отсутствует
529	1084543.44	3581031.16	Метод спутниковых геодезических измерений (определений)	0.1	Закрепление отсутствует
526	1084542.86	3581029.24	Метод спутниковых геодезических измерений (определений)	0.1	Закрепление отсутствует
530	1084254.09	3580868.53	Метод спутниковых геодезических измерений (определений)	0.1	Закрепление отсутствует
531	1084255.93	3580867.72	Метод спутниковых геодезических измерений (определений)	0.1	Закрепление отсутствует
532	1084256.75	3580869.53	Метод спутниковых геодезических измерений (определений)	0.1	Закрепление отсутствует
533	1084254.93	3580870.37	Метод спутниковых геодезических измерений (определений)	0.1	Закрепление отсутствует
530	1084254.09	3580868.53	Метод спутниковых геодезических измерений (определений)	0.1	Закрепление отсутствует
534	1084457.33	3581054.75	Метод спутниковых геодезических измерений (определений)	0.1	Закрепление отсутствует
535	1084459.25	3581054.16	Метод спутниковых геодезических измерений (определений)	0.1	Закрепление отсутствует
536	1084459.84	3581056.08	Метод спутниковых геодезических измерений (определений)	0.1	Закрепление отсутствует

2. Сведения о характерных точках границ объекта					
Обозначение характерных точек границ	Координаты, м		Метод определения координат характерной точки	Средняя квадратическая погрешность положения характерной точки (Mt), м	Описание обозначения точки на местности (при наличии)
	X	Y			
1	2	3	4	5	6
537	1084457.92	3581056.66	Метод спутниковых геодезических измерений (определений)	0.1	Закрепление отсутствует
534	1084457.33	3581054.75	Метод спутниковых геодезических измерений (определений)	0.1	Закрепление отсутствует
538	1084453.98	3580828.97	Метод спутниковых геодезических измерений (определений)	0.1	Закрепление отсутствует
539	1084455.92	3580828.42	Метод спутниковых геодезических измерений (определений)	0.1	Закрепление отсутствует
540	1084456.46	3580830.35	Метод спутниковых геодезических измерений (определений)	0.1	Закрепление отсутствует
541	1084454.53	3580830.89	Метод спутниковых геодезических измерений (определений)	0.1	Закрепление отсутствует
538	1084453.98	3580828.97	Метод спутниковых геодезических измерений (определений)	0.1	Закрепление отсутствует
542	1084363.71	3580634.64	Метод спутниковых геодезических измерений (определений)	0.1	Закрепление отсутствует
543	1084365.37	3580633.51	Метод спутниковых геодезических измерений (определений)	0.1	Закрепление отсутствует
544	1084366.49	3580635.17	Метод спутниковых геодезических измерений (определений)	0.1	Закрепление отсутствует
545	1084364.83	3580636.30	Метод спутниковых геодезических измерений (определений)	0.1	Закрепление отсутствует
542	1084363.71	3580634.64	Метод спутниковых геодезических измерений (определений)	0.1	Закрепление отсутствует
546	1084301.62	3581029.27	Метод спутниковых геодезических измерений (определений)	0.1	Закрепление отсутствует

2. Сведения о характерных точках границ объекта					
Обозначение характерных точек границ	Координаты, м		Метод определения координат характерной точки	Средняя квадратическая погрешность положения характерной точки (Mt), м	Описание обозначения точки на местности (при наличии)
	X	Y			
1	2	3	4	5	6
547	1084303.54	3581028.68	Метод спутниковых геодезических измерений (определений)	0.1	Закрепление отсутствует
548	1084304.13	3581030.61	Метод спутниковых геодезических измерений (определений)	0.1	Закрепление отсутствует
549	1084302.22	3581031.18	Метод спутниковых геодезических измерений (определений)	0.1	Закрепление отсутствует
546	1084301.62	3581029.27	Метод спутниковых геодезических измерений (определений)	0.1	Закрепление отсутствует
550	1084380.44	3580778.05	Метод спутниковых геодезических измерений (определений)	0.1	Закрепление отсутствует
551	1084382.33	3580777.38	Метод спутниковых геодезических измерений (определений)	0.1	Закрепление отсутствует
552	1084383.01	3580779.26	Метод спутниковых геодезических измерений (определений)	0.1	Закрепление отсутствует
553	1084381.12	3580779.94	Метод спутниковых геодезических измерений (определений)	0.1	Закрепление отсутствует
550	1084380.44	3580778.05	Метод спутниковых геодезических измерений (определений)	0.1	Закрепление отсутствует
554	1084005.36	3581070.34	Метод спутниковых геодезических измерений (определений)	0.1	Закрепление отсутствует
555	1084007.06	3581069.28	Метод спутниковых геодезических измерений (определений)	0.1	Закрепление отсутствует
556	1084008.12	3581070.99	Метод спутниковых геодезических измерений (определений)	0.1	Закрепление отсутствует
557	1084006.41	3581072.04	Метод спутниковых геодезических измерений (определений)	0.1	Закрепление отсутствует

2. Сведения о характерных точках границ объекта					
Обозначение характерных точек границ	Координаты, м		Метод определения координат характерной точки	Средняя квадратическая погрешность положения характерной точки (Mt), м	Описание обозначения точки на местности (при наличии)
	X	Y			
1	2	3	4	5	6
554	1084005.36	3581070.34	Метод спутниковых геодезических измерений (определений)	0.1	Закрепление отсутствует
558	1084227.41	3580782.69	Метод спутниковых геодезических измерений (определений)	0.1	Закрепление отсутствует
559	1084229.32	3580782.08	Метод спутниковых геодезических измерений (определений)	0.1	Закрепление отсутствует
560	1084229.94	3580783.98	Метод спутниковых геодезических измерений (определений)	0.1	Закрепление отсутствует
561	1084228.03	3580784.60	Метод спутниковых геодезических измерений (определений)	0.1	Закрепление отсутствует
558	1084227.41	3580782.69	Метод спутниковых геодезических измерений (определений)	0.1	Закрепление отсутствует
562	1084281.40	3580955.38	Метод спутниковых геодезических измерений (определений)	0.1	Закрепление отсутствует
563	1084283.29	3580954.74	Метод спутниковых геодезических измерений (определений)	0.1	Закрепление отсутствует
564	1084283.94	3580956.63	Метод спутниковых геодезических измерений (определений)	0.1	Закрепление отсутствует
565	1084282.04	3580957.29	Метод спутниковых геодезических измерений (определений)	0.1	Закрепление отсутствует
562	1084281.40	3580955.38	Метод спутниковых геодезических измерений (определений)	0.1	Закрепление отсутствует
566	1084463.62	3580752.94	Метод спутниковых геодезических измерений (определений)	0.1	Закрепление отсутствует
567	1084465.40	3580752.03	Метод спутниковых геодезических измерений (определений)	0.1	Закрепление отсутствует

2. Сведения о характерных точках границ объекта					
Обозначение характерных точек границ	Координаты, м		Метод определения координат характерной точки	Средняя квадратическая погрешность положения характерной точки (Mt), м	Описание обозначения точки на местности (при наличии)
	X	Y			
1	2	3	4	5	6
568	1084466.32	3580753.81	Метод спутниковых геодезических измерений (определений)	0.1	Закрепление отсутствует
569	1084464.54	3580754.73	Метод спутниковых геодезических измерений (определений)	0.1	Закрепление отсутствует
566	1084463.62	3580752.94	Метод спутниковых геодезических измерений (определений)	0.1	Закрепление отсутствует
570	1084390.38	3580808.53	Метод спутниковых геодезических измерений (определений)	0.1	Закрепление отсутствует
571	1084392.33	3580808.10	Метод спутниковых геодезических измерений (определений)	0.1	Закрепление отсутствует
572	1084392.78	3580810.05	Метод спутниковых геодезических измерений (определений)	0.1	Закрепление отсутствует
573	1084390.82	3580810.49	Метод спутниковых геодезических измерений (определений)	0.1	Закрепление отсутствует
570	1084390.38	3580808.53	Метод спутниковых геодезических измерений (определений)	0.1	Закрепление отсутствует
574	1084023.63	3581099.45	Метод спутниковых геодезических измерений (определений)	0.1	Закрепление отсутствует
575	1084025.35	3581098.41	Метод спутниковых геодезических измерений (определений)	0.1	Закрепление отсутствует
576	1084026.38	3581100.13	Метод спутниковых геодезических измерений (определений)	0.1	Закрепление отсутствует
577	1084024.66	3581101.16	Метод спутниковых геодезических измерений (определений)	0.1	Закрепление отсутствует
574	1084023.63	3581099.45	Метод спутниковых геодезических измерений (определений)	0.1	Закрепление отсутствует

2. Сведения о характерных точках границ объекта					
Обозначение характерных точек границ	Координаты, м		Метод определения координат характерной точки	Средняя квадратическая погрешность положения характерной точки (Mt), м	Описание обозначения точки на местности (при наличии)
	X	Y			
1	2	3	4	5	6
578	1084318.63	3581074.09	Метод спутниковых геодезических измерений (определений)	0.1	Закрепление отсутствует
579	1084320.52	3581073.42	Метод спутниковых геодезических измерений (определений)	0.1	Закрепление отсутствует
580	1084321.18	3581075.31	Метод спутниковых геодезических измерений (определений)	0.1	Закрепление отсутствует
581	1084319.29	3581075.98	Метод спутниковых геодезических измерений (определений)	0.1	Закрепление отсутствует
578	1084318.63	3581074.09	Метод спутниковых геодезических измерений (определений)	0.1	Закрепление отсутствует
582	1084154.29	3580972.91	Метод спутниковых геодезических измерений (определений)	0.1	Закрепление отсутствует
583	1084156.20	3580972.30	Метод спутниковых геодезических измерений (определений)	0.1	Закрепление отсутствует
584	1084156.80	3580974.21	Метод спутниковых геодезических измерений (определений)	0.1	Закрепление отсутствует
585	1084154.89	3580974.82	Метод спутниковых геодезических измерений (определений)	0.1	Закрепление отсутствует
582	1084154.29	3580972.91	Метод спутниковых геодезических измерений (определений)	0.1	Закрепление отсутствует
586	1083986.79	3580828.15	Метод спутниковых геодезических измерений (определений)	0.1	Закрепление отсутствует
587	1083988.14	3580826.67	Метод спутниковых геодезических измерений (определений)	0.1	Закрепление отсутствует
588	1083989.62	3580828.02	Метод спутниковых геодезических измерений (определений)	0.1	Закрепление отсутствует

2. Сведения о характерных точках границ объекта					
Обозначение характерных точек границ	Координаты, м		Метод определения координат характерной точки	Средняя квадратическая погрешность положения характерной точки (Mt), м	Описание обозначения точки на местности (при наличии)
	X	Y			
1	2	3	4	5	6
589	1083988.27	3580829.50	Метод спутниковых геодезических измерений (определений)	0.1	Закрепление отсутствует
586	1083986.79	3580828.15	Метод спутниковых геодезических измерений (определений)	0.1	Закрепление отсутствует
590	1084044.64	3581133.19	Метод спутниковых геодезических измерений (определений)	0.1	Закрепление отсутствует
591	1084045.99	3581131.71	Метод спутниковых геодезических измерений (определений)	0.1	Закрепление отсутствует
592	1084047.47	3581133.06	Метод спутниковых геодезических измерений (определений)	0.1	Закрепление отсутствует
593	1084046.12	3581134.54	Метод спутниковых геодезических измерений (определений)	0.1	Закрепление отсутствует
590	1084044.64	3581133.19	Метод спутниковых геодезических измерений (определений)	0.1	Закрепление отсутствует
594	1083940.81	3581182.18	Метод спутниковых геодезических измерений (определений)	0.1	Закрепление отсутствует
595	1083942.16	3581180.70	Метод спутниковых геодезических измерений (определений)	0.1	Закрепление отсутствует
596	1083943.64	3581182.05	Метод спутниковых геодезических измерений (определений)	0.1	Закрепление отсутствует
597	1083942.29	3581183.53	Метод спутниковых геодезических измерений (определений)	0.1	Закрепление отсутствует
594	1083940.81	3581182.18	Метод спутниковых геодезических измерений (определений)	0.1	Закрепление отсутствует
598	1083887.43	3580682.54	Метод спутниковых геодезических измерений (определений)	0.1	Закрепление отсутствует

2. Сведения о характерных точках границ объекта					
Обозначение характерных точек границ	Координаты, м		Метод определения координат характерной точки	Средняя квадратическая погрешность положения характерной точки (Mt), м	Описание обозначения точки на местности (при наличии)
	X	Y			
1	2	3	4	5	6
599	1083888.78	3580681.07	Метод спутниковых геодезических измерений (определений)	0.1	Закрепление отсутствует
600	1083890.26	3580682.42	Метод спутниковых геодезических измерений (определений)	0.1	Закрепление отсутствует
601	1083888.91	3580683.90	Метод спутниковых геодезических измерений (определений)	0.1	Закрепление отсутствует
598	1083887.43	3580682.54	Метод спутниковых геодезических измерений (определений)	0.1	Закрепление отсутствует
602	1083931.47	3580623.75	Метод спутниковых геодезических измерений (определений)	0.1	Закрепление отсутствует
603	1083932.82	3580622.27	Метод спутниковых геодезических измерений (определений)	0.1	Закрепление отсутствует
604	1083934.30	3580623.62	Метод спутниковых геодезических измерений (определений)	0.1	Закрепление отсутствует
605	1083932.95	3580625.10	Метод спутниковых геодезических измерений (определений)	0.1	Закрепление отсутствует
602	1083931.47	3580623.75	Метод спутниковых геодезических измерений (определений)	0.1	Закрепление отсутствует
606	1084075.91	3580973.13	Метод спутниковых геодезических измерений (определений)	0.1	Закрепление отсутствует
607	1084077.26	3580971.66	Метод спутниковых геодезических измерений (определений)	0.1	Закрепление отсутствует
608	1084078.74	3580973.01	Метод спутниковых геодезических измерений (определений)	0.1	Закрепление отсутствует
609	1084077.39	3580974.49	Метод спутниковых геодезических измерений (определений)	0.1	Закрепление отсутствует

2. Сведения о характерных точках границ объекта					
Обозначение характерных точек границ	Координаты, м		Метод определения координат характерной точки	Средняя квадратическая погрешность положения характерной точки (Mt), м	Описание обозначения точки на местности (при наличии)
	X	Y			
1	2	3	4	5	6
606	1084075.91	3580973.13	Метод спутниковых геодезических измерений (определений)	0.1	Закрепление отсутствует
610	1084112.98	3581032.78	Метод спутниковых геодезических измерений (определений)	0.1	Закрепление отсутствует
611	1084114.33	3581031.31	Метод спутниковых геодезических измерений (определений)	0.1	Закрепление отсутствует
612	1084115.81	3581032.66	Метод спутниковых геодезических измерений (определений)	0.1	Закрепление отсутствует
613	1084114.46	3581034.14	Метод спутниковых геодезических измерений (определений)	0.1	Закрепление отсутствует
610	1084112.98	3581032.78	Метод спутниковых геодезических измерений (определений)	0.1	Закрепление отсутствует
614	1083861.68	3580800.94	Метод спутниковых геодезических измерений (определений)	0.1	Закрепление отсутствует
615	1083863.36	3580799.85	Метод спутниковых геодезических измерений (определений)	0.1	Закрепление отсутствует
616	1083864.45	3580801.53	Метод спутниковых геодезических измерений (определений)	0.1	Закрепление отсутствует
617	1083862.77	3580802.62	Метод спутниковых геодезических измерений (определений)	0.1	Закрепление отсутствует
614	1083861.68	3580800.94	Метод спутниковых геодезических измерений (определений)	0.1	Закрепление отсутствует
618	1084562.35	3580752.93	Метод спутниковых геодезических измерений (определений)	0.1	Закрепление отсутствует
619	1084564.22	3580752.24	Метод спутниковых геодезических измерений (определений)	0.1	Закрепление отсутствует

2. Сведения о характерных точках границ объекта					
Обозначение характерных точек границ	Координаты, м		Метод определения координат характерной точки	Средняя квадратическая погрешность положения характерной точки (Mt), м	Описание обозначения точки на местности (при наличии)
	X	Y			
1	2	3	4	5	6
620	1084564.91	3580754.12	Метод спутниковых геодезических измерений (определений)	0.1	Закрепление отсутствует
621	1084563.04	3580754.82	Метод спутниковых геодезических измерений (определений)	0.1	Закрепление отсутствует
618	1084562.35	3580752.93	Метод спутниковых геодезических измерений (определений)	0.1	Закрепление отсутствует
622	1083984.84	3581037.84	Метод спутниковых геодезических измерений (определений)	0.1	Закрепление отсутствует
623	1083986.53	3581036.75	Метод спутниковых геодезических измерений (определений)	0.1	Закрепление отсутствует
624	1083987.61	3581038.43	Метод спутниковых геодезических измерений (определений)	0.1	Закрепление отсутствует
625	1083985.93	3581039.51	Метод спутниковых геодезических измерений (определений)	0.1	Закрепление отсутствует
622	1083984.84	3581037.84	Метод спутниковых геодезических измерений (определений)	0.1	Закрепление отсутствует
626	1084604.92	3580834.75	Метод спутниковых геодезических измерений (определений)	0.1	Закрепление отсутствует
627	1084606.27	3580833.27	Метод спутниковых геодезических измерений (определений)	0.1	Закрепление отсутствует
628	1084607.74	3580834.63	Метод спутниковых геодезических измерений (определений)	0.1	Закрепление отсутствует
629	1084606.40	3580836.10	Метод спутниковых геодезических измерений (определений)	0.1	Закрепление отсутствует
626	1084604.92	3580834.75	Метод спутниковых геодезических измерений (определений)	0.1	Закрепление отсутствует

2. Сведения о характерных точках границ объекта					
Обозначение характерных точек границ	Координаты, м		Метод определения координат характерной точки	Средняя квадратическая погрешность положения характерной точки (Mt), м	Описание обозначения точки на местности (при наличии)
	X	Y			
1	2	3	4	5	6
630	1084359.13	3580964.45	Метод спутниковых геодезических измерений (определений)	0.1	Закрепление отсутствует
631	1084360.99	3580963.70	Метод спутниковых геодезических измерений (определений)	0.1	Закрепление отсутствует
632	1084361.13	3580964.07	Метод спутниковых геодезических измерений (определений)	0.1	Закрепление отсутствует
633	1084361.63	3580965.61	Метод спутниковых геодезических измерений (определений)	0.1	Закрепление отсутствует
634	1084359.88	3580966.32	Метод спутниковых геодезических измерений (определений)	0.1	Закрепление отсутствует
630	1084359.13	3580964.45	Метод спутниковых геодезических измерений (определений)	0.1	Закрепление отсутствует
635	1084037.03	3580884.69	Метод спутниковых геодезических измерений (определений)	0.1	Закрепление отсутствует
636	1084038.60	3580883.74	Метод спутниковых геодезических измерений (определений)	0.1	Закрепление отсутствует
637	1084038.99	3580884.36	Метод спутниковых геодезических измерений (определений)	0.1	Закрепление отсутствует
638	1084039.15	3580884.30	Метод спутниковых геодезических измерений (определений)	0.1	Закрепление отсутствует
639	1084039.80	3580885.36	Метод спутниковых геодезических измерений (определений)	0.1	Закрепление отсутствует
640	1084038.07	3580886.41	Метод спутниковых геодезических измерений (определений)	0.1	Закрепление отсутствует
635	1084037.03	3580884.69	Метод спутниковых геодезических измерений (определений)	0.1	Закрепление отсутствует

2. Сведения о характерных точках границ объекта					
Обозначение характерных точек границ	Координаты, м		Метод определения координат характерной точки	Средняя квадратическая погрешность положения характерной точки (Mt), м	Описание обозначения точки на местности (при наличии)
	X	Y			
1	2	3	4	5	6
641	1084365.98	3580820.01	Метод спутниковых геодезических измерений (определений)	0.1	Закрепление отсутствует
642	1084365.29	3580818.67	Метод спутниковых геодезических измерений (определений)	0.1	Закрепление отсутствует
643	1084367.07	3580817.75	Метод спутниковых геодезических измерений (определений)	0.1	Закрепление отсутствует
644	1084367.99	3580819.54	Метод спутниковых геодезических измерений (определений)	0.1	Закрепление отсутствует
645	1084367.08	3580820.01	Метод спутниковых геодезических измерений (определений)	0.1	Закрепление отсутствует
641	1084365.98	3580820.01	Метод спутниковых геодезических измерений (определений)	0.1	Закрепление отсутствует
646	1084281.00	3580903.88	Метод спутниковых геодезических измерений (определений)	0.1	Закрепление отсутствует
647	1084282.36	3580902.40	Метод спутниковых геодезических измерений (определений)	0.1	Закрепление отсутствует
648	1084283.84	3580903.75	Метод спутниковых геодезических измерений (определений)	0.1	Закрепление отсутствует
649	1084283.24	3580904.41	Метод спутниковых геодезических измерений (определений)	0.1	Закрепление отсутствует
650	1084282.12	3580904.89	Метод спутниковых геодезических измерений (определений)	0.1	Закрепление отсутствует
646	1084281.00	3580903.88	Метод спутниковых геодезических измерений (определений)	0.1	Закрепление отсутствует
651	1083987.07	3580908.90	Метод спутниковых геодезических измерений (определений)	0.1	Закрепление отсутствует

2. Сведения о характерных точках границ объекта					
Обозначение характерных точек границ	Координаты, м		Метод определения координат характерной точки	Средняя квадратическая погрешность положения характерной точки (Mt), м	Описание обозначения точки на местности (при наличии)
	X	Y			
1	2	3	4	5	6
652	1083988.33	3580907.54	Метод спутниковых геодезических измерений (определений)	0.1	Закрепление отсутствует
653	1083988.47	3580907.46	Метод спутниковых геодезических измерений (определений)	0.1	Закрепление отсутствует
654	1083989.91	3580908.77	Метод спутниковых геодезических измерений (определений)	0.1	Закрепление отсутствует
655	1083989.60	3580909.10	Метод спутниковых геодезических измерений (определений)	0.1	Закрепление отсутствует
656	1083988.22	3580909.95	Метод спутниковых геодезических измерений (определений)	0.1	Закрепление отсутствует
651	1083987.07	3580908.90	Метод спутниковых геодезических измерений (определений)	0.1	Закрепление отсутствует
657	1084033.98	3580879.68	Метод спутниковых геодезических измерений (определений)	0.1	Закрепление отсутствует
658	1084035.45	3580878.76	Метод спутниковых геодезических измерений (определений)	0.1	Закрепление отсутствует
659	1084036.51	3580880.44	Метод спутниковых геодезических измерений (определений)	0.1	Закрепление отсутствует
660	1084035.03	3580881.36	Метод спутниковых геодезических измерений (определений)	0.1	Закрепление отсутствует
657	1084033.98	3580879.68	Метод спутниковых геодезических измерений (определений)	0.1	Закрепление отсутствует
661	1084510.00	3580937.78	Метод спутниковых геодезических измерений (определений)	0.1	Закрепление отсутствует
662	1084511.59	3580937.28	Метод спутниковых геодезических измерений (определений)	0.1	Закрепление отсутствует

2. Сведения о характерных точках границ объекта					
Обозначение характерных точек границ	Координаты, м		Метод определения координат характерной точки	Средняя квадратическая погрешность положения характерной точки (Mt), м	Описание обозначения точки на местности (при наличии)
	X	Y			
1	2	3	4	5	6
663	1084512.20	3580939.20	Метод спутниковых геодезических измерений (определений)	0.1	Закрепление отсутствует
664	1084510.57	3580939.71	Метод спутниковых геодезических измерений (определений)	0.1	Закрепление отсутствует
661	1084510.00	3580937.78	Метод спутниковых геодезических измерений (определений)	0.1	Закрепление отсутствует
665	1084515.27	3580786.51	Метод спутниковых геодезических измерений (определений)	0.1	Закрепление отсутствует
666	1084517.01	3580786.20	Метод спутниковых геодезических измерений (определений)	0.1	Закрепление отсутствует
667	1084517.35	3580788.18	Метод спутниковых геодезических измерений (определений)	0.1	Закрепление отсутствует
668	1084515.76	3580788.45	Метод спутниковых геодезических измерений (определений)	0.1	Закрепление отсутствует
665	1084515.27	3580786.51	Метод спутниковых геодезических измерений (определений)	0.1	Закрепление отсутствует
669	1084005.46	3580897.45	Метод спутниковых геодезических измерений (определений)	0.1	Закрепление отсутствует
670	1084007.19	3580896.43	Метод спутниковых геодезических измерений (определений)	0.1	Закрепление отсутствует
671	1084008.01	3580897.83	Метод спутниковых геодезических измерений (определений)	0.1	Закрепление отсутствует
672	1084006.29	3580898.87	Метод спутниковых геодезических измерений (определений)	0.1	Закрепление отсутствует
669	1084005.46	3580897.45	Метод спутниковых геодезических измерений (определений)	0.1	Закрепление отсутствует

2. Сведения о характерных точках границ объекта					
Обозначение характерных точек границ	Координаты, м		Метод определения координат характерной точки	Средняя квадратическая погрешность положения характерной точки (Mt), м	Описание обозначения точки на местности (при наличии)
	X	Y			
1	2	3	4	5	6
673	1084437.24	3580984.66	Метод спутниковых геодезических измерений (определений)	0.1	Закрепление отсутствует
674	1084438.79	3580984.20	Метод спутниковых геодезических измерений (определений)	0.1	Закрепление отсутствует
675	1084439.39	3580986.11	Метод спутниковых геодезических измерений (определений)	0.1	Закрепление отсутствует
676	1084437.83	3580986.59	Метод спутниковых геодезических измерений (определений)	0.1	Закрепление отсутствует
673	1084437.24	3580984.66	Метод спутниковых геодезических измерений (определений)	0.1	Закрепление отсутствует
677	1084581.86	3580738.93	Метод спутниковых геодезических измерений (определений)	0.1	Закрепление отсутствует
678	1084583.15	3580737.53	Метод спутниковых геодезических измерений (определений)	0.1	Закрепление отсутствует
679	1084584.63	3580738.88	Метод спутниковых геодезических измерений (определений)	0.1	Закрепление отсутствует
680	1084583.73	3580739.87	Метод спутниковых геодезических измерений (определений)	0.1	Закрепление отсутствует
677	1084581.86	3580738.93	Метод спутниковых геодезических измерений (определений)	0.1	Закрепление отсутствует
681	1084655.49	3581049.37	Метод спутниковых геодезических измерений (определений)	0.1	Закрепление отсутствует
682	1084655.87	3581049.36	Метод спутниковых геодезических измерений (определений)	0.1	Закрепление отсутствует
683	1084657.56	3581050.22	Метод спутниковых геодезических измерений (определений)	0.1	Закрепление отсутствует

2. Сведения о характерных точках границ объекта					
Обозначение характерных точек границ	Координаты, м		Метод определения координат характерной точки	Средняя квадратическая погрешность положения характерной точки (Mt), м	Описание обозначения точки на местности (при наличии)
	X	Y			
1	2	3	4	5	6
684	1084657.62	3581051.25	Метод спутниковых геодезических измерений (определений)	0.1	Закрепление отсутствует
685	1084655.62	3581051.39	Метод спутниковых геодезических измерений (определений)	0.1	Закрепление отсутствует
681	1084655.49	3581049.37	Метод спутниковых геодезических измерений (определений)	0.1	Закрепление отсутствует
686	1084302.12	3580982.60	Метод спутниковых геодезических измерений (определений)	0.1	Закрепление отсутствует
687	1084302.46	3580978.73	Метод спутниковых геодезических измерений (определений)	0.1	Закрепление отсутствует
688	1084303.69	3580978.87	Метод спутниковых геодезических измерений (определений)	0.1	Закрепление отсутствует
689	1084304.16	3580980.38	Метод спутниковых геодезических измерений (определений)	0.1	Закрепление отсутствует
690	1084304.09	3580982.74	Метод спутниковых геодезических измерений (определений)	0.1	Закрепление отсутствует
686	1084302.12	3580982.60	Метод спутниковых геодезических измерений (определений)	0.1	Закрепление отсутствует
691	1084172.18	3580693.00	Метод спутниковых геодезических измерений (определений)	0.1	Закрепление отсутствует
692	1084173.53	3580691.51	Метод спутниковых геодезических измерений (определений)	0.1	Закрепление отсутствует
693	1084175.02	3580692.86	Метод спутниковых геодезических измерений (определений)	0.1	Закрепление отсутствует
694	1084173.66	3580694.35	Метод спутниковых геодезических измерений (определений)	0.1	Закрепление отсутствует

2. Сведения о характерных точках границ объекта

Обозначение характерных точек границ	Координаты, м		Метод определения координат характерной точки	Средняя квадратическая погрешность положения характерной точки (Mt), м	Описание обозначения точки на местности (при наличии)
	X	Y			
1	2	3	4	5	6
691	1084172.18	3580693.00	Метод спутниковых геодезических измерений (определений)	0.1	Закрепление отсутствует

3. Сведения о характерных точках части (частей) границы объекта

Обозначение характерных точек части границы	Координаты, м		Метод определения координат характерной точки	Средняя квадратическая погрешность положения характерной точки (Mt), м	Описание обозначения точки на местности (при наличии)
	X	Y			
1	2	3	4	5	6
-	-	-	-	-	-

Раздел 3

Сведения о местоположении измененных (уточненных) границ объекта

1. Система координат -

2. Сведения о характерных точках границ объекта

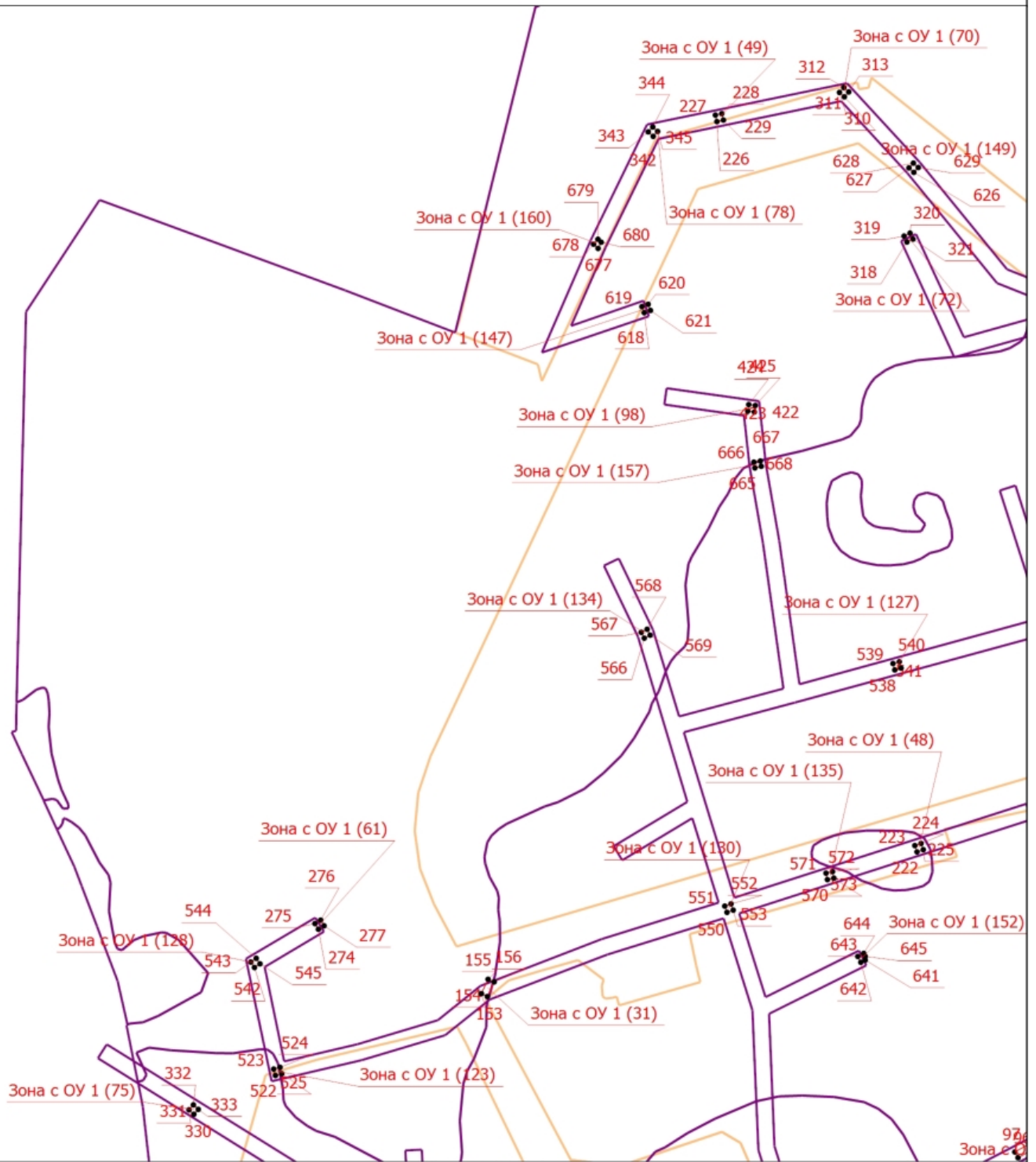
Обозначение характерных точек границ	Существующие координаты, м		Измененные (уточненные) координаты, м		Метод определения координат характерной точки	Средняя квадратическая погрешность положения характерной точки (Mt), м	Описание обозначения точки на местности (при наличии)
	X	Y	X	Y			
1	2	3	4	5	6	7	8
-	-	-	-	-	-	-	

3. Сведения о характерных точках части (частей) границы объекта

Обозначение характерных точек части границы	Существующие координаты, м		Измененные (уточненные) координаты, м		Метод определения координат характерной точки	Средняя квадратическая погрешность положения характерной точки (Mt), м	Описание обозначения точки на местности (при наличии)
	X	Y	X	Y			
1	2	3	4	5	6	7	8
-	-	-	-	-	-	-	




Раздел 4

План границ объекта



Масштаб 1:1800

Условные обозначения

-  - Часть границы, местоположение которой определено при выполнении кадастровых работ
- Зона с ОУ 1 (17)** - Зона с особыми условиями использования территории Зона с ОУ 1 — Публичный сервитут
- 1** - Обозначение новой характерной точки
-  - Граница территориальной зоны
-  - Граница зоны с особыми условиями

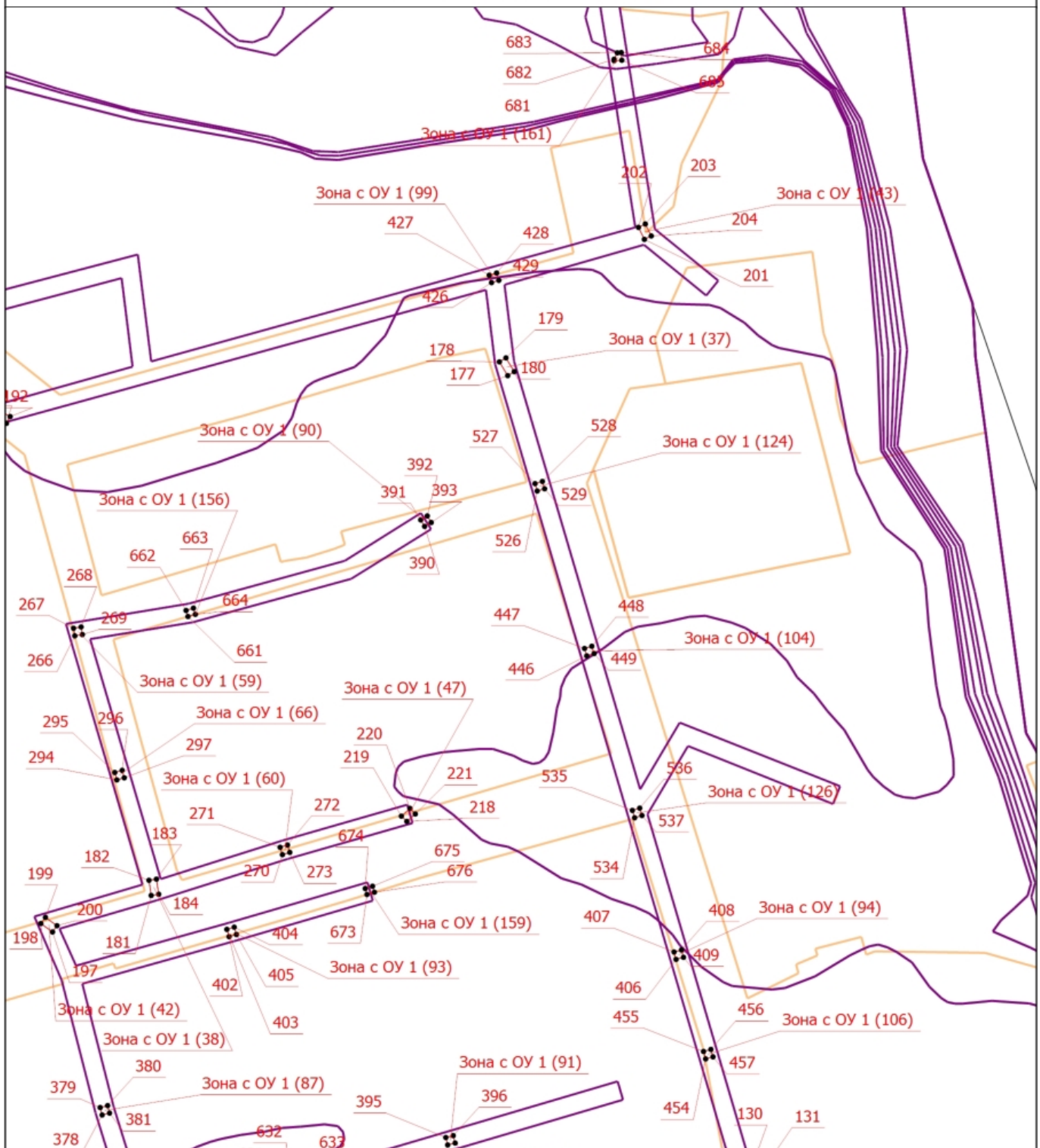
Подпись _____

Дата " ____ " ____ г.

Место для оттиска печати (при наличии) лица, составившего описание местоположения границ объекта

Раздел 4

План границ объекта



Масштаб 1:1500

Условные обозначения

- Зона с ОУ 1 (25)** - Зона с особыми условиями использования территории
- 1** - Обозначение новой характерной точки
- Граница территориальной зоны
- Граница зоны с особыми условиями

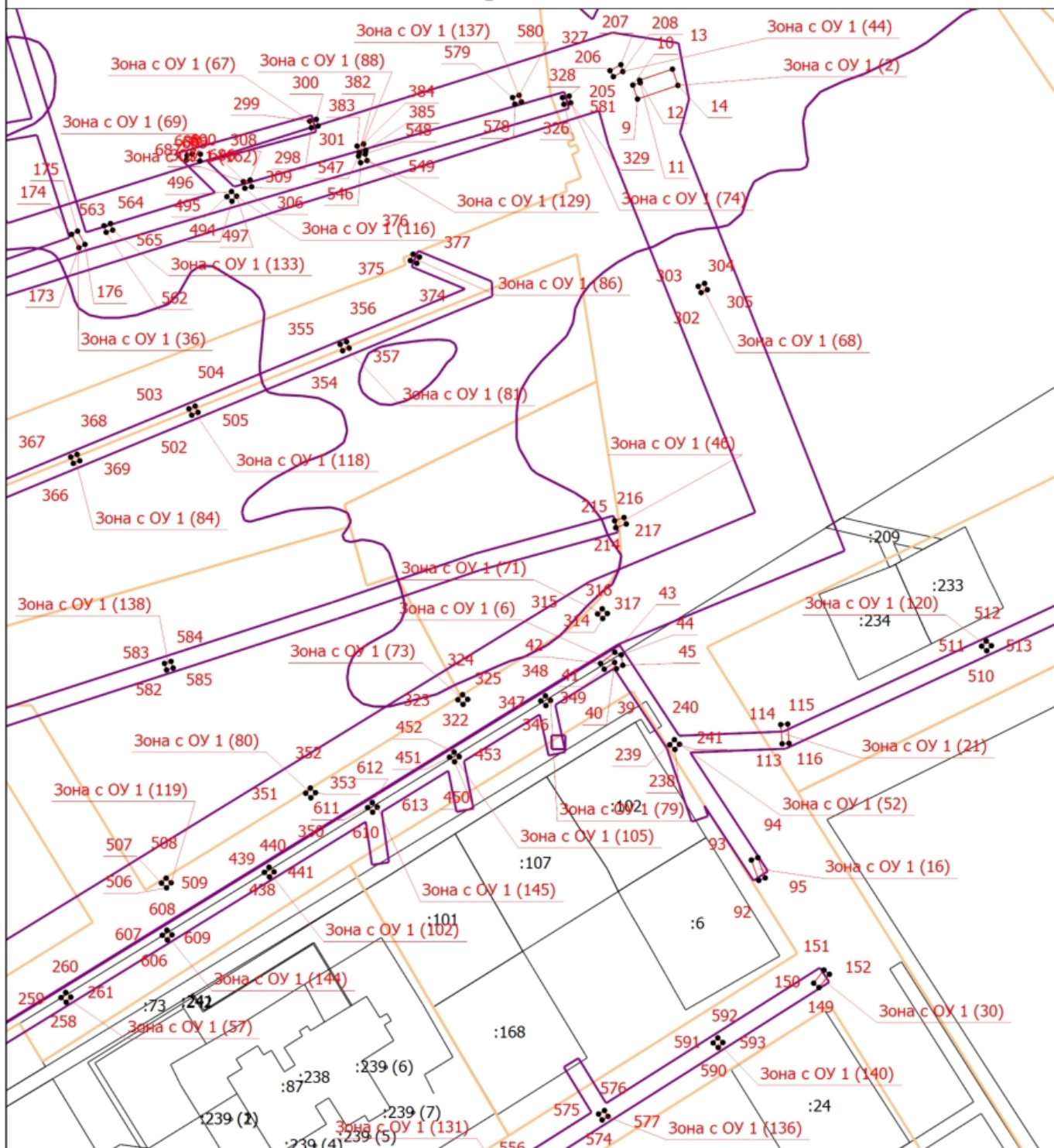
Подпись _____

Дата " ____ " ____ г.

Место для оттиска печати (при наличии) лица, составившего описание местоположения границ объекта





Раздел 4

План границ объекта



Масштаб 1:1700

Условные обозначения

-  - Часть границы, местоположение которой определено при выполнении кадастровых работ
- Зона с ОУ 1 (2)** - Зона с особыми условиями использования территории Зона с ОУ 1 — Публичный сервитут
-  - Обозначение новой характерной точки
-  - Граница территориальной зоны
-  - Граница зоны с особыми условиями

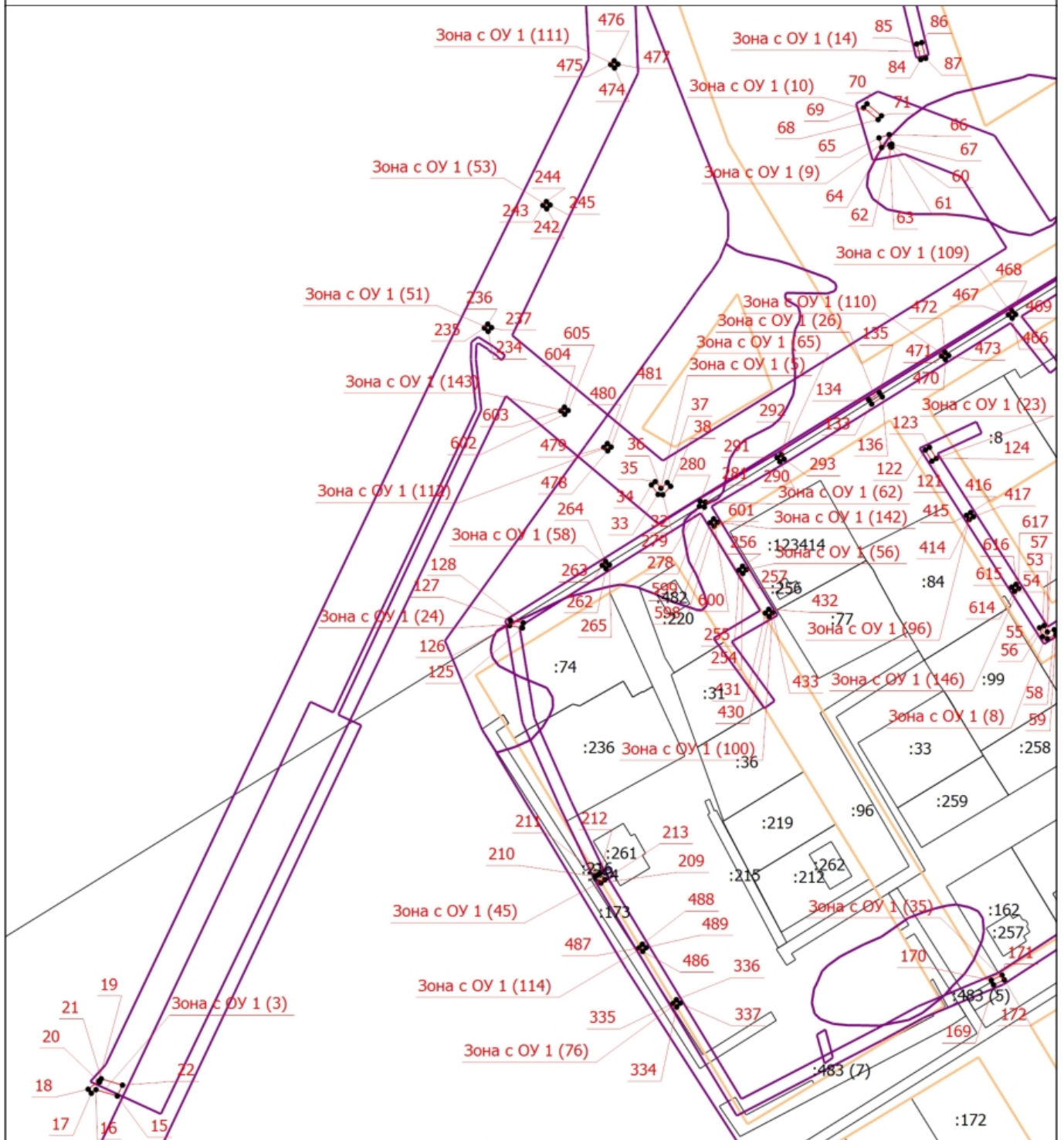
Подпись _____

Дата " ____ " ____ г.

Место для оттиска печати (при наличии) лица, составившего описание местоположения границ объекта

Раздел 4

План границ объекта



Масштаб 1:2300

Условные обозначения

- Часть границы, местоположение которой определено при выполнении кадастровых работ
- Зона с ОУ 1 (3)** - Зона с особыми условиями использования территории Зона с ОУ 1 — Публичный сервитут
- 1 - Обозначение новой характерной точки
- Граница территориальной зоны
- Граница зоны с особыми условиями

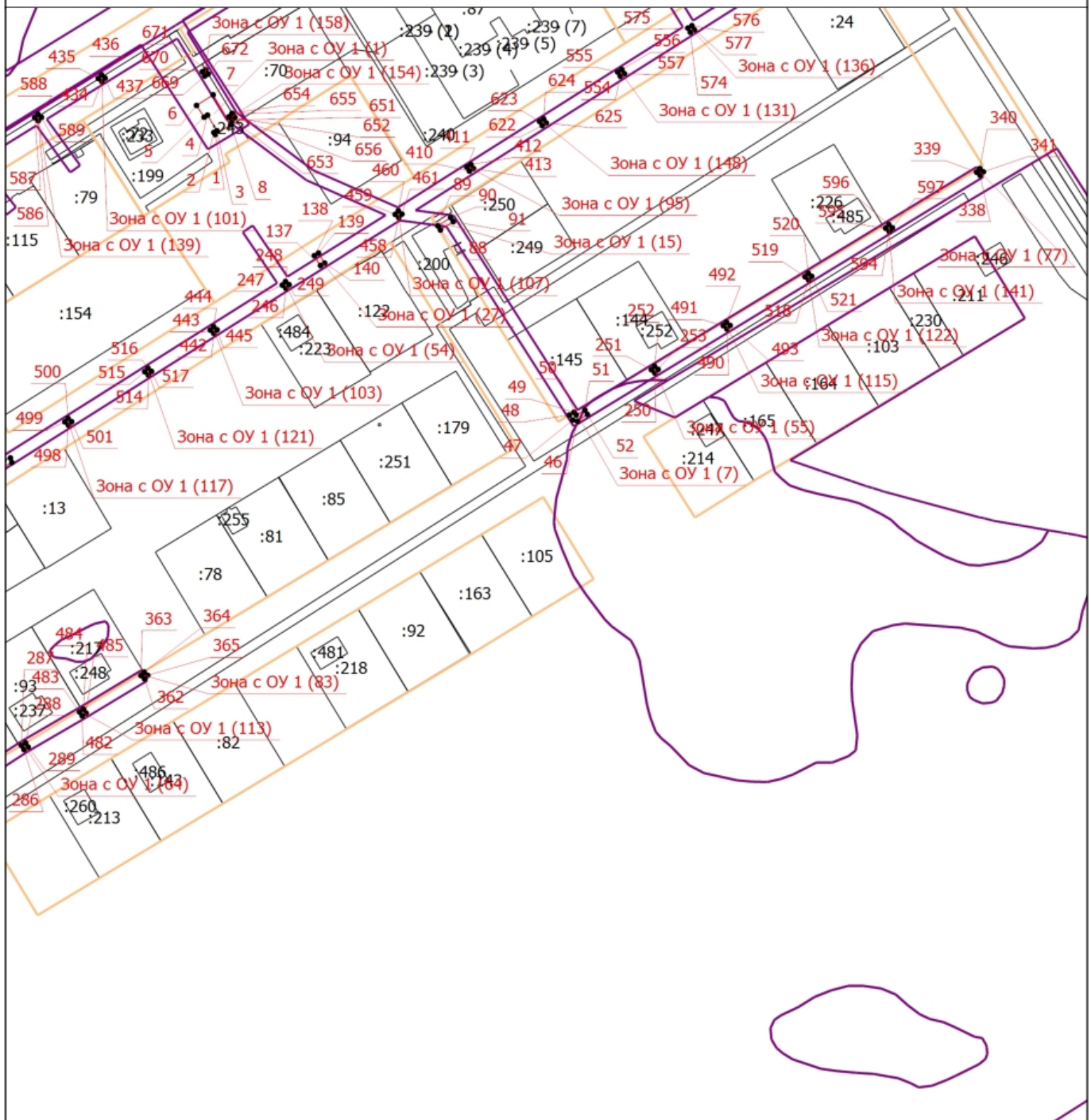
Подпись _____

Дата " ____ " ____ г.

Место для оттиска печати (при наличии) лица, составившего описание местоположения границ объекта





Раздел 4

План границ объекта



Масштаб 1:2500

Условные обозначения

-  - Часть границы, местоположение которой определено при выполнении кадастровых работ
-  - Характерная точка границы, сведения о которой позволяют однозначно определить ее положение на местности
- Зона с ОУ 1 (1)** - Зона с особыми условиями использования территории Зона с ОУ 1 — Публичный сервитут
- 1** - Обозначение новой характерной точки
- :199** - Кадастровый номер земельного участка
-  - Граница территориальной зоны
-  - Граница зоны с особыми условиями

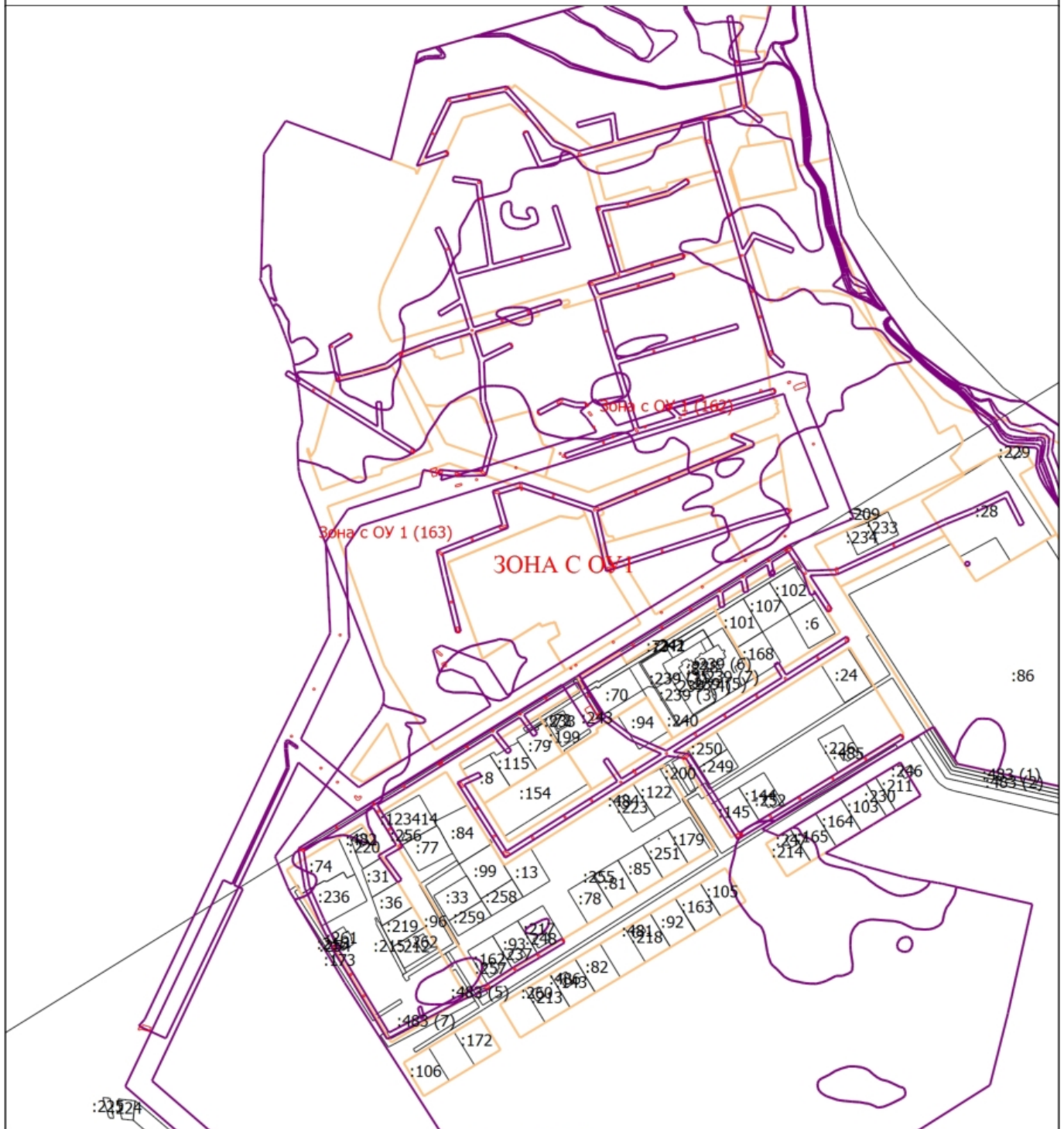
Подпись _____

Дата " ____ " ____ г.

Место для оттиска печати (при наличии) лица, составившего описание местоположения границ объекта

Раздел 4

План границ объекта



Масштаб 1:6000

Условные обозначения

- Часть границы, местоположение которой определено при выполнении кадастровых работ
- Зона с ОУ 1 (1)** - Зона с особыми условиями использования территории Зона с ОУ 1 — Публичный сервитут
- Часть границы, сведения ЕГРН о которой позволяют однозначно определить ее положение на местности
- Граница территориальной зоны
- Граница зоны с особыми условиями

Подпись _____

Дата " ____ " ____ г.

Место для оттиска печати (при наличии) лица, составившего описание местоположения границ объекта